

GEMEINDE
ALVESLOHE
 KREIS SEGEBERG
FLÄCHENNUTZUNGSPLAN
5. ÄNDERUNG


FÜR DAS GEBIET:
 "Tennisanlage, südlich der Kadener Straße,
 westlich der Bundesautobahn 7"

Verfahrensvermerke:

- Aufgestellt aufgrund des Aufstellungsbeschlusses der Gemeindevertretung vom Die ortsübliche Bekanntmachung des Aufstellungsbeschlusses ist durch Aushang an den Bekanntmachungstafeln vom bis / durch Abdruck in der / im amtlichen Bekanntmachungsblatt am erfolgt.
- Die frühzeitige Beteiligung der Öffentlichkeit nach § 3 Abs.1 Satz 1 BauGB ist am durchgeführt worden. Auf Beschluss der Gemeindevertretung vom ist nach § 3 Abs.1 Satz 2/ § 13 Abs.2 Nr.1 BauGB von der frühzeitigen Beteiligung der Öffentlichkeit abgesehen worden.
- Die von der Planung berührten Behörden und sonstigen Träger öffentlicher Belange sind mit Schreiben vom unterrichtet und zur Äußerung aufgefordert worden (§ 4 Abs.1 BauGB). Die Verfahrensschritte zu den Verfahrensvermerken Nr. 2 und 3 sind gemäß § 4a Abs.2 BauGB gleichzeitig durchgeführt worden. Auf Beschluss Gemeindevertretung vom ist nach § 13 Abs.2 Nr.1 BauGB von der frühzeitigen Beteiligung der Behörden und sonstigen Trägern öffentlicher Belange abgesehen worden.
- Die von der Planung berührten Behörden und sonstigen Träger öffentlicher Belange sind mit Schreiben vom gemäß § 4 Abs.2 BauGB zur Abgabe einer Stellungnahme aufgefordert worden. Die Beteiligung der Nachbargemeinden, die von der Planung berührt sein können, ist erfolgt (§ 2 Abs.2 BauGB).
- Die Gemeindevertretung hat am den Entwurf des Flächennutzungsplanes, 5. Änderung mit Begründung beschlossen und einschließlich der wesentlichen, bereits vorliegenden umweltbezogenen Stellungnahmen zur Auslegung bestimmt.
- Der Entwurf des Flächennutzungsplanes, 5. Änderung, die Begründung sowie die wesentlichen, bereits vorliegenden umweltbezogenen Stellungnahmen haben in der Zeit vom bis während der Dienststunden / folgender Zeiten nach § 3 Abs.2 BauGB öffentlich ausgelegen. Die öffentliche Auslegung ist mit dem Hinweis, dass Stellungnahmen während der Auslegungsfrist von jedermann schriftlich oder zur Niederschrift geltend gemacht werden können, am in / in der Zeit vom bis durch Aushang ortsüblich bekannt gemacht worden. Die beteiligten Behörden und sonstigen Träger öffentlicher Belange sind mit Schreiben vom von der öffentlichen Auslegung benachrichtigt worden. Die Verfahren zu den Verfahrensvermerken Nr. 4 und 6 sind gemäß § 4a Abs.2 BauGB gleichzeitig durchgeführt worden.
- Der betroffenen Öffentlichkeit und den betroffenen Behörden und sonstigen Trägern öffentlicher Belange ist mit Schreiben vom unter Fristsetzung bis zum gemäß § 13 Abs.2 Nr.2 und 3 BauGB Gelegenheit zur Stellungnahme gegeben worden.
- Die Gemeindevertretung hat die vorgebrachten Anregungen sowie die Stellungnahmen der Behörden und Träger öffentlicher Belange am geprüft. Das Ergebnis ist mitgeteilt worden.
- Der Entwurf des Flächennutzungsplanes, 5. Änderung, ist nach der öffentlichen Auslegung (Ziff.6) geändert worden. Der Entwurf, die Begründung sowie die wesentlichen, bereits vorliegenden umweltbezogenen Stellungnahmen haben in der Zeit vom bis erneut öffentlich ausgelegen. Dabei wurde bestimmt, dass Anregungen nur zu den geänderten und ergänzten Teilen vorgebracht werden können. Die öffentliche Auslegung wurde mit dem Hinweis, dass Anregungen während der Auslegungsfrist von jedermann schriftlich oder zur Niederschrift geltend gemacht werden können, am in / in der Zeit vom bis durch Anhang ortsüblich bekannt gemacht. Es wurde eine eingeschränkte Beteiligung nach § 4 a Abs.3 Satz 4 BauGB durchgeführt.
- Die Gemeindevertretung hat den Flächennutzungsplan, 5. Änderung, am beschlossen und die Begründung durch Beschluss gebilligt. Die Richtigkeit der Angaben in den vorstehenden Verfahrensvermerken Nr. 1 - 10 wird hiermit bescheinigt.

GEMEINDE ALVESLOHE

DEN




BÜRGERMEISTER

- Das Innenministerium des Landes Schleswig-Holstein hat mit Bescheid vom AZ den Flächennutzungsplan, 5. Änderung, die Vorweggenehmigung von räumlichen und sachlichen Teilen des Flächennutzungsplanes, 5. Änderung - mit Nebenbestimmungen und Hinweisen - genehmigt / erteilt. Gemäß § 6 Abs. 3 BauGB wurde räumliche und sachliche Teile des Flächennutzungsplanes, 5. Änderung von der Genehmigung ausgenommen.

GEMEINDE ALVESLOHE

DEN




BÜRGERMEISTER

- Die Gemeindevertretung hat die Nebenbestimmung durch Beschluss vom erfüllt, die Hinweise sind beachtet. Das Innenministerium des Landes Schleswig-Holstein hat die Erfüllung der Nebenbestimmungen mit Bescheid vom AZ bestätigt.

GEMEINDE ALVESLOHE

DEN




BÜRGERMEISTER

- Die Erteilung der Genehmigung des Flächennutzungsplanes, 5. Änderung, sowie die Stelle, bei der der Plan auf Dauer während der Dienststunden von jedermann eingesehen werden kann und die über den Inhalt Auskunft erteilt, wurden am (vom bis) ortsüblich bekannt gemacht. In der Bekanntmachung wurde auf die Möglichkeit einer Geltendmachung von Verfahrens- und Formverstößen und von Mängeln der Abwägung sowie auf die Rechtsfolgen (§ 215 Abs. 2 BauGB) hingewiesen. Der Flächennutzungsplan, 5. Änderung, wurde mithin am wirksam.

GEMEINDE ALVESLOHE

DEN



BÜRGERMEISTER

PLANVERFASSER: KREIS SEGEBERG, DIE LANDRÄTIN, BAULEITPLANUNG

frühzeitige TÖB-Beteiligung	förmliche TÖB-Beteiligung	öffentliche Auslegung	erneute öffentliche Auslegung	Satzungsbeschluss	Bekanntmachung
-----------------------------	---------------------------	-----------------------	-------------------------------	-------------------	----------------



Planausschnitt aus dem rechtswirksamen Flächennutzungsplan, M 1 : 5000

ZEICHENERKLÄRUNG:

Es gilt die Baunutzungsverordnung (BauNVO) in der Fassung der Bekanntmachung vom 23. Januar 1990 (BGBl. I S. 132), geändert durch Gesetz vom 22. April 1993 (BGBl. I S. 466)

Es gilt die Verordnung über die Ausarbeitung der Bauleitpläne und die Darstellung des Planinhalts, Planzeichenverordnung 1990; (PlanzV 90), (BGBl. I 1991 S. 58).

Planzeichen	Darstellungen	Rechtsgrundlage
	Grenze des räumlichen Geltungsbereiches der 5. Flächennutzungsplanänderung	
	Sonstiges Sondergebiet, Zweckbestimmung: Sport + Gesundheit Oldtimer	§ 11 BauNVO
	Grünflächen Zweckbestimmung: Tennis,	§ 5 (2) 5 BauGB
	Abgrenzung unterschiedlicher Nutzung	§ 16 (5) BauNVO

NACHRICHTLICHE ÜBERNAHMEN:

	Hauptversorgungsleitung (11-KV Leitung)	§ 5 (2) BauGB
	klassifizierte Straßen mit Anbauverbotszone Landesstraßen = 20 m	§ 29 StrWG