

SATZUNG DER GEMEINDE  
**ARMSTEDT**  
 KREIS SEGEBERG  
 ÜBER DIE  
 IM ZUSAMMENHANG BEBAUTEN ORTSTEILE  
 ( § 34 Abs. 2 BBauG. )

Aufgrund des § 34 Abs. 2 des Bundesbaugesetzes (BBauG.) in der Fassung der Bekanntmachung vom 18. August 1976 (BGBl. I S. 2256) in Verbindung mit § 4 der Gemeindeordnung (GO) für Schleswig-Holstein in der Fassung der Bekanntmachung vom 11. November 1977 (GVBl. Schl.-H. S. 410) wird nach Beschlußfassung durch die Gemeindevertretung vom **11. 08. 1979** mit Genehmigung des Innenministers des Landes Schleswig-Holstein folgende Satzung über die im Zusammenhang bebauten Ortsteile erlassen:

Die Satzung über die im Zusammenhang bebauten Ortsteile, bestehend aus der Planzeichnung, wurde am **11. 08. 1979** von der Gemeindevertretung beschlossen.


GEMEINDE ARMSTEDT  
 Den **11. 08. 1979**



*Barthold*  
 BÜRGERMEISTER

Die Genehmigung dieser Satzung wurde nach § 34 Abs. 2 BBauG mit Erlaß des Innenministers vom **22. 11. 1979** Az.: IV 810a-512.311-60, 3. - mit Auflagen - erteilt.

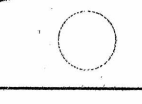
GEMEINDE ARMSTEDT  
 Den **11. 12. 1979**



*Barthold*  
 BÜRGERMEISTER

Die Auflagen wurden durch den satzungsändernden Beschluß der Gemeindevertretung vom **19. 11. 1979** erfüllt. Die Aufлагenerfüllung wurde mit Erlaß des Innenministers vom **19. 11. 1979** Az.: **11. 12. 1979** bestätigt.

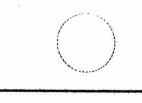
GEMEINDE ARMSTEDT  
 Den **19. 11. 1979**



*Barthold*  
 BÜRGERMEISTER

Die Satzung über die im Zusammenhang bebauten Ortsteile wird hiermit ausgefertigt

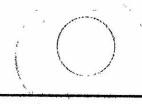
GEMEINDE ARMSTEDT  
 Den **12. 12. 1979**



*Barthold*  
 BÜRGERMEISTER

Diese Satzung ist am **2. 1. 1980** mit der bewirkten Bekanntmachung der Genehmigung sowie des Ortes und der Zeit der Auslegung rechtsverbindlich geworden und liegt auf Dauer öffentlich aus.

GEMEINDE ARMSTEDT  
 Den **2. 1. 1980**



*Barthold*  
 BÜRGERMEISTER

**Zeichenerklärung:**

- Grenze des räumlichen Geltungsbereiches der Satzung über die im Zusammenhang bebauten Ortsteile ;
- Innenbereich gemäß § 34 BBauG. ;
- Grenze des räumlichen Geltungsbereiches des Bebauungsplanes Nr. ... ;
- Ortsdurchfahrtsgrenzen der klassifizierten Straßen ;
- KM.

1: 3ds. Armstedt  
 2: Wahnstedt  
 3: Hassenberg  
 4: Hardebe  
 Kreis Segeberg

3956 Rechts 5982 Hoch