

# BESTAND + BEWERTUNG

## LEGENDE

### GEHÖLZBESTÄNDE

-  Zu erhaltende Bäume mit Art und Stamm
-  Eingemessene Bäume
-  Gehölzgruppe
-  Hecke aus Laubgehölzen

### BEWERTUNG

- Hohe Bedeutung
- Mittlere Bedeutung
- Mittlere Bedeutung
- Mittlere Bedeutung




### GEWÄSSER

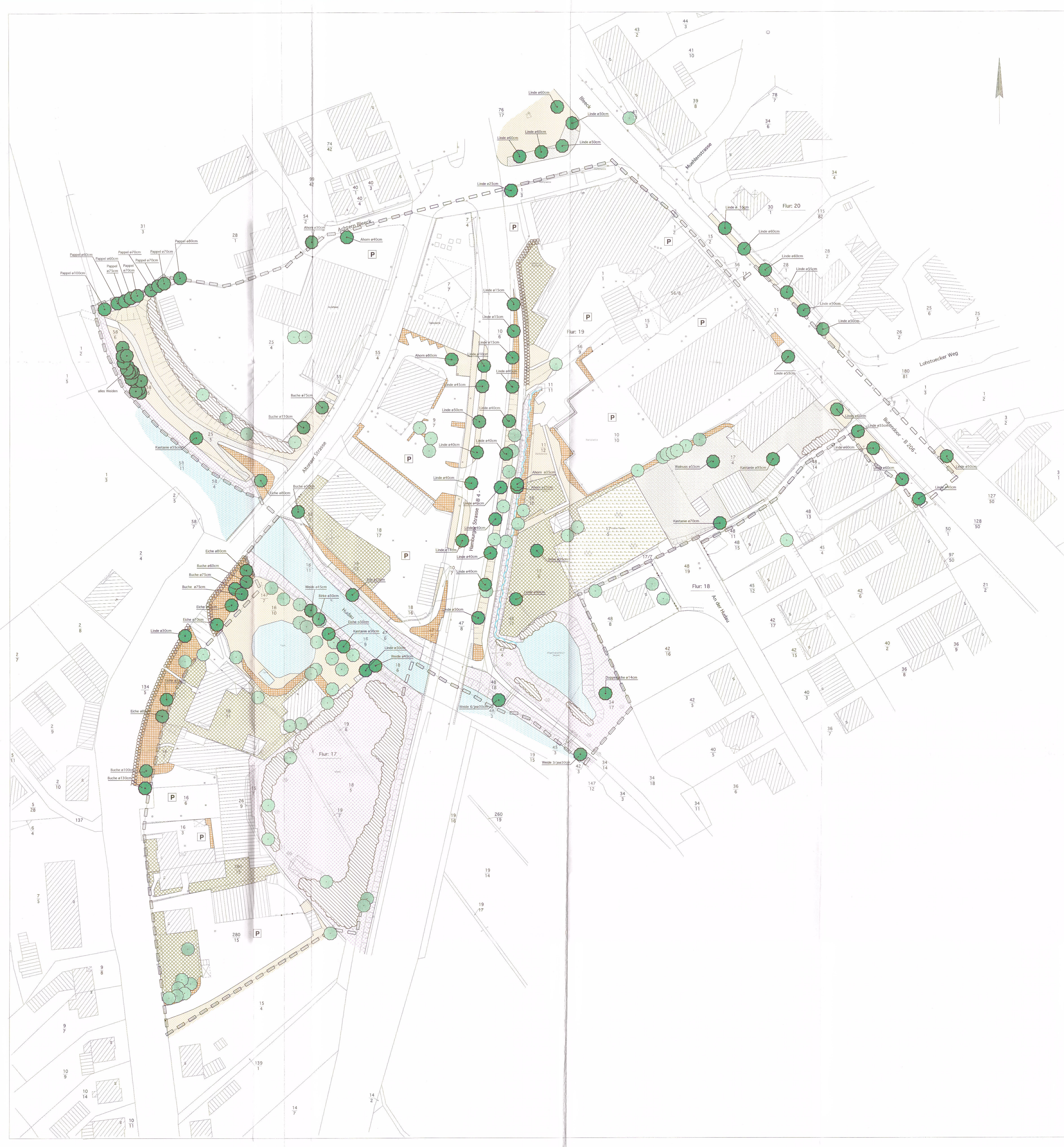
-  Wasserfläche
-  Graben

### RUDERAL- UND SUKZESSIONSFLÄCHEN

-  Ruderal- und Sukzessionsfläche
-  Ruderaler Saum

### SONSTIGE FLÄCHEN

-  Hausgarten
-  Nadelbaumkultur
-  Rasenfläche
-  Zierbeet, z.T. mit Gehölzen bepflanzt
-  Wassergebundener Weg / Fläche
-  Versiegelte Straße / Fläche



Anderung	Datum

Projekt  
**LPF ZUM B - PLAN NR. 45  
 DER STADT BAD BRAMSTEDT**

Planinhalt  
**BESTAND + BEWERTUNG**

Maßstab  
**1 : 500**

Leistungsphase	Projekt-Nr.	Blatt Nr.
	160341	1

Bearbeitet	Gezeichnet	Plangröße
SCH	EIC	90x100 cm

Auftraggeber	Planverfasser
STADT BAD BRAMSTEDT	BENDFELDT · SCHRÖDER · FRANKE

- Der Magistrat -  
 Bleek 17-19  
 24576 Bad Bramstedt  
 Telefon 04192 / 506-0  
 Telefax 04192 / 50660

Freie LandschaftsArchitekten BDLA  
 Jungfernstieg 44  
 24116 Kiel  
 Telefon 0431/99 796-0  
 Telefax 0431/99 796-99