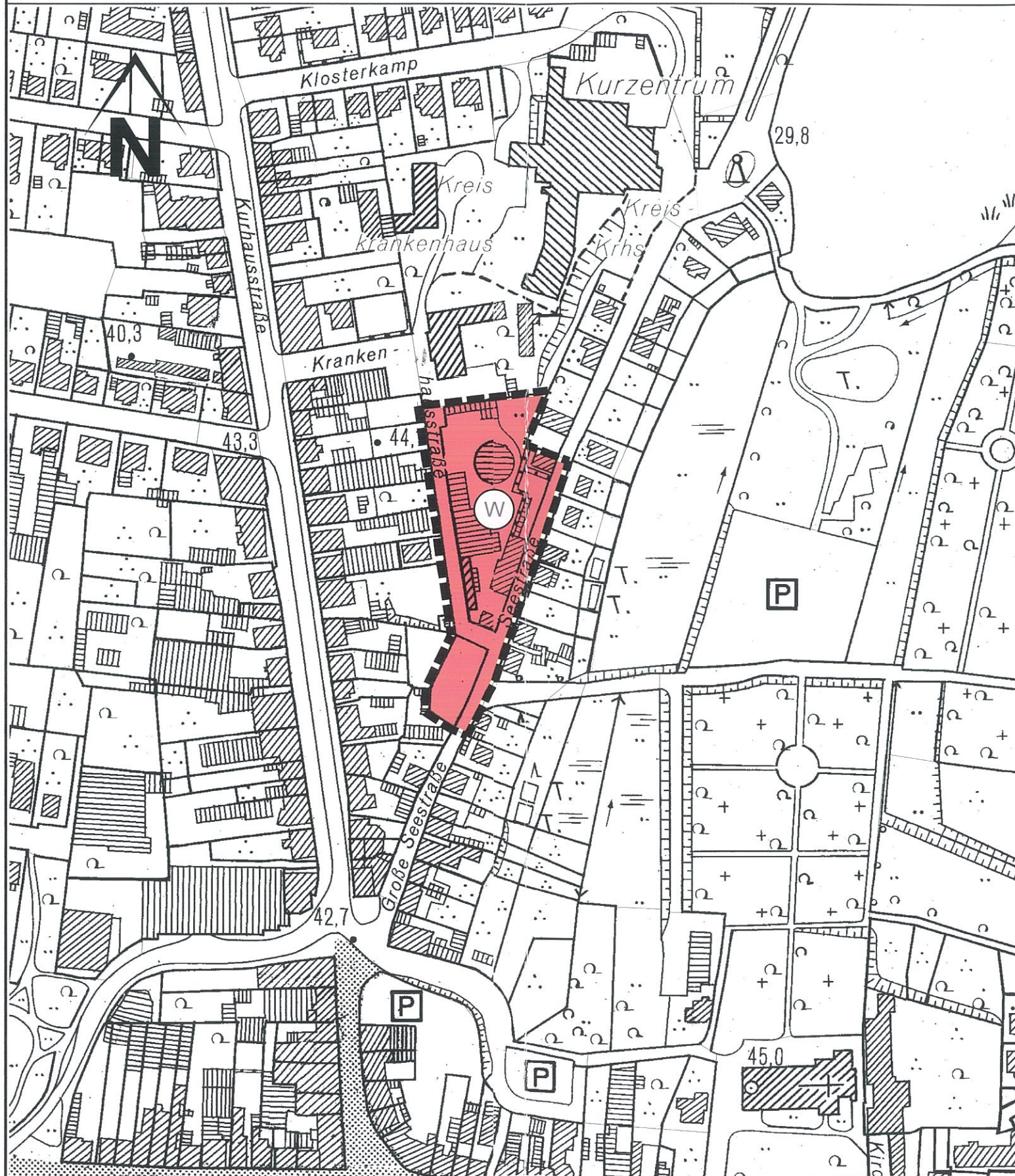


# Planzeichnung

Maßstab 1: 2500





## 17. Änderung des Flächennutzungsplanes des Zweckverbandes Mittelzentrum Bad Segeberg - Wahlstedt durch Berichtigung für den Bereich der **Stadt Bad Segeberg** für das Gebiet

Große Seestraße / Gasberg - Teilbereich südlich der Segeberger Kliniken, westlich der Großen Seestraße, östlich der Straße Am Gasberg und der Bebauung Kurhausstraße im südlichen Bereich ("Gasberggrundstück")

### ZEICHENERKLÄRUNG

Es gilt die Planzeichenverordnung 1990 - PlanzV 90 -

Planzeichen	Erläuterungen	Rechtsgrundlage
<b>I. Festsetzungen:</b>		
	Grenze des räumlichen Geltungsbereiches der 17. Änderung des Flächennutzungsplanes	§ 9 Abs. 7 BauGB
<b>Art der baulichen Nutzung</b>		
	Wohnbaufläche	§ 5 Abs. 2 Nr. 1 BauGB - §§ 1 bis 11 BauNVO § 5 Abs. 2 Nr. 1 BauGB § 1 Abs. 1 Nr. 1 BauNVO

Die Berichtigung des Flächennutzungsplanes des Zweckverbandes Mittelzentrum Bad Segeberg - Wahlstedt erfolgte am 28.12.2011

Bad Segeberg, 28.12.2011



ZWECKVERBAND MITTELZENTRUM  
DER VERBANDSVORSTEHER

*Sven Hansen*