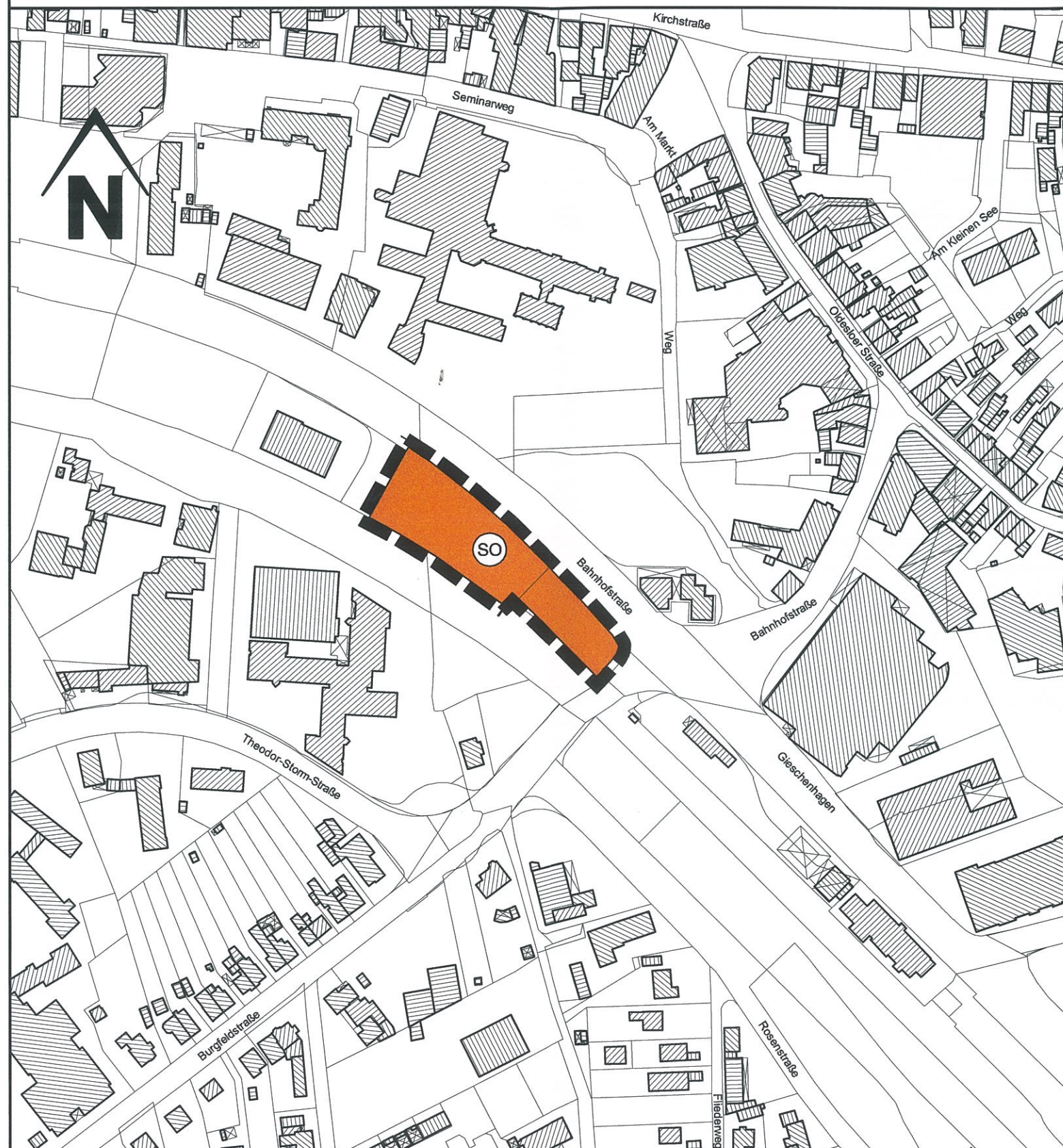


Planzeichnung

Maßstab 1: 2500





24. Änderung des Flächennutzungsplanes des Zweckverbandes Mittelzentrum Bad Segeberg - Wahlstedt durch Berichtigung für den Bereich der **Stadt Bad Segeberg** für das Gebiet

südlich der B 206, nördlich der Bahnstrecke Bad Oldesloe - Neumünster,
westlich der Burgfeldstraße und östlich der neuen Erschließungsstraße
("Neuer Bahnhof")

ZEICHENERKLÄRUNG

Es gilt die Planzeichenverordnung 1990 - PlanzV 90 -

Planzeichen	Erläuterungen	Rechtsgrundlage
I. Festsetzungen:		
	Grenze des räumlichen Geltungsbereiches der 24. Änderung des Flächennutzungsplanes	§ 9 Abs.7 BauGB
Art der baulichen Nutzung		
	Sonstige Sondergebiete	§ 5 Abs. 2 Nr. 1 BauGB - §§ 1 bis 11 BauNVO
	Zweckbestimmung: Einzelhandels- und Dienstleistungszentrum am Bahnhof	§ 11 BauNVO

Die Berichtigung des Flächennutzungsplanes des Zweckverbandes Mittelzentrum Bad Segeberg - Wahlstedt
erfolgte am **22. OKT. 2013**



ZWECKVERBAND MITTELZENTRUM
DER VERBANDSVORSTEHER

[Handwritten signature]