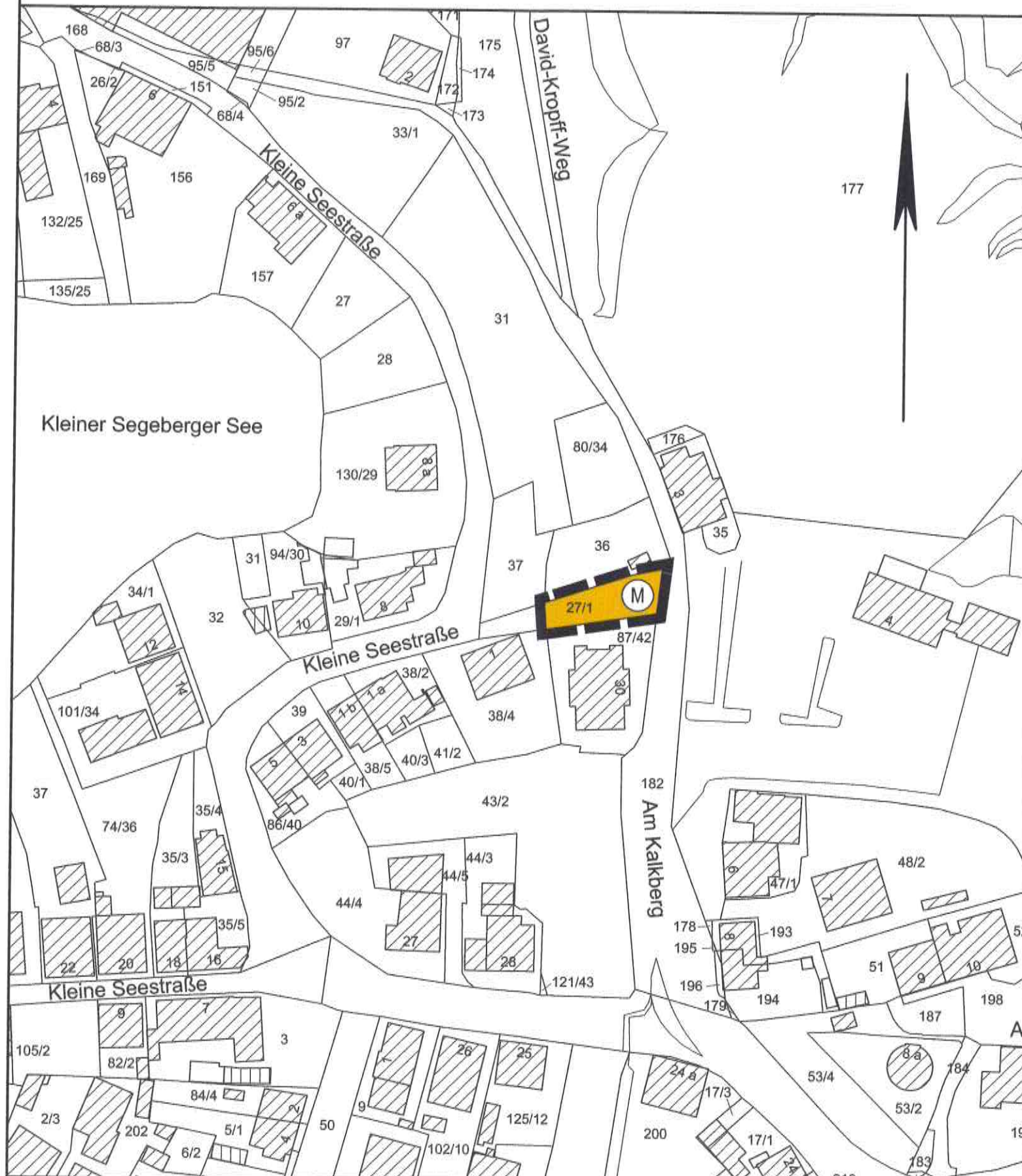


Planzeichnung

Maßstab 1: 1.000





52. Änderung des Flächennutzungsplanes des Zweckverbandes Mittelzentrum Bad Segeberg - Wahlstedt durch Berichtigung für den Bereich der **Stadt Bad Segeberg**

für das Gebiet
südlich des Flurstückes 36 (Flur 31, Gmk. Segeberg), westlich der Straße
"Am Kalkberg", nördlich des Grundstückes Am Kalkberg 30 und
östlich der Kleinen Seestraße

ZEICHENERKLÄRUNG

Es gilt die Planzeichenverordnung 1990 - PlanZV 90 -

Planzeichen	Erläuterungen
	1 Festsetzungen Art der baulichen Nutzung (§ 5 Abs. 2 Nr. 1 BauGB) Gemischte Baufläche (§ 1 Abs. 1 Nr. 2 BauNVO)
	Sonstige Planzeichen Grenze des räumlichen Geltungsbereiches der 52. Änderung des Flächennutzungsplanes

Die Berichtigung des Flächennutzungsplanes des Zweckverbandes Mittelzentrum Bad Segeberg - Wahlstedt erfolgte am 05.01.2022.

Bad Segeberg, den 05.01.2022



ZWECKVERBAND MITTELZENTRUM
DER VERBANDSVORSTEHER


(Toni Köppen)