

GEMARKUNG BLUNK

FLUR 5

MAßSTAB 1:1000

GEMEINDE BLUNK

KREIS SEGEBERG

BEBAUUNGSPLAN NR. 1

VERBINDLICHER BAULEITPLAN, MAßSTAB 1:1000

ENTWORFEN UND AUFGESTELLT NACH § 23 DES BBAUG VOM 23.5.1940. DER ENTWURF DES PLANES NEBST BEGRÜNDUNG HAT IN DER ZEIT VON 24.8.1963 BIS 24.9.1963 NACH VORHERIGER BEKANNTMACHUNG ZU JEDERMANNS EINSICHT AUSGELEGEN.

BLUNK, DEN 20.12. 1963

BAD SEGEBERG, DEN 21.12. 1963



GEMEINDE BLUNK
BÜRGERMEISTER

BAD SEGEBERG, DEN 21.12. 1963
DIPL. ING. FRITZ SAUER, ARCHITECT

DIE DARSTELLUNG DES BEIHEWÄRTIGEN ZUSTANDES SOWIE DIE DER FESTLEGEN DER NEUEN STÄDTE BAULICHEN PLANUNG WERDEN ALS RICHTIG BESCHENIET.



BAD SEGEBERG, DEN 6.1. 1964
KATASTERAMT
REGIERUNGSVERWALTUNGSRAT


DIESER PLAN EINSCHLIESLICH DER BEGRÜNDUNG IST BEI DER VERORDNUNG VOM 9.10.1963 NACH § 12.2.64 VON DER GEMEINDEVERTRÄTUNG ALS SATZUNG BESCHLOSSEN WORDEN.



GEMEINDE BLUNK
BÜRGERMEISTER

GENEHMIGT
GEMÄSS ERLAß
IX. 218/14-23/63
VOM 23. April 1964
KIEL, DEN 21. April 1964

Der Minister
für Arbeit, Soziales und Vertriebene
des Landes Schleswig-Holstein



MINISTER FÜR ARBEIT SOZIALES
UND VERTRIEBENE

DIESER PLAN NEBST BEGRÜNDUNG IST AM 23. Juni 1964 MIT BEKANNTMACHUNG DER GENEHMIGUNG ÖFFENTLICH AUSGELEGT UND AN DIESEM TAGE IN KRAFT GETRETEN.

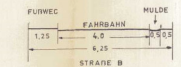

23. Juni 1964

BÜRGERMEISTER

ZEICHENERKLÄRUNG

VORHANDEN	DEPLANT	VORHANDEN	DEPLANT
	RENZE DES BEWUNGENSBEREICHES		BAUCRENZE
	EIGENTUMSRENZE		BRUNNEN, KLÄRANLAGE
	WÄNDERBLICHT		ABWASSERLEITUNG
	ÖFFENTLICHE VERKEHRSPFLÄCHEN		REGENWASSERLEITUNG
	WOHNBEBAUUNG		GRUNDSTÜCKSNUMMERN
	II MIT GESCHÜHL, VERKÜNDERL.		62.0 FESTLEGENSMARE
	KINDERSPIELPLATZ		
	GRÜNFLÄCHE		
	MD (DORFGEBIET)		GRUNDFLÄCHENZ 0,4
			GESCHÄFTSFLÄCHENZ 0,4
			GRUNDFLÄCHENZ 0,4
			GESCHÄFTSFLÄCHENZ 0,6

QUERPROFILE



AUSGEFERTIGT
BAD SEGEBERG IM JUNI 1963
KATASTERAMT
AUFTRAGE
Fritz Sauer

