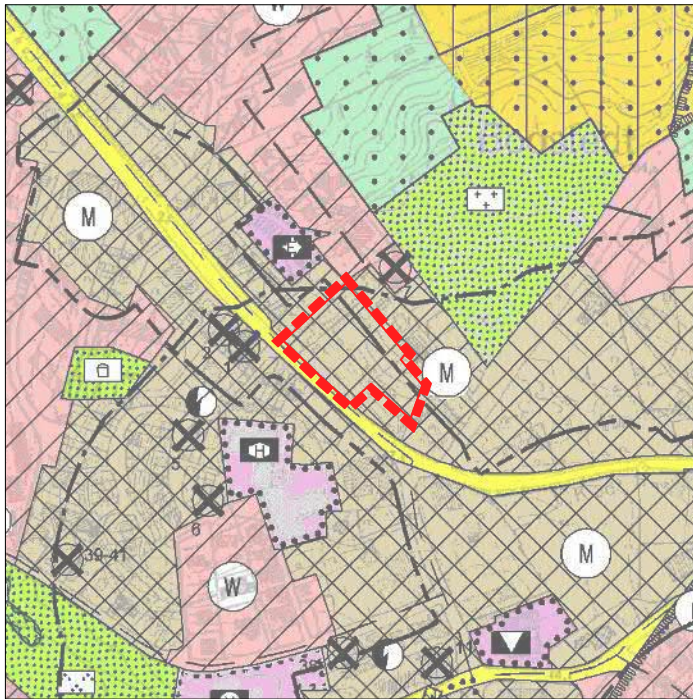


# 9. Änderung durch Berichtigung des Flächennutzungsplanes

im Zuge der Aufstellung des Vorhabenbezogenen Bebauungsplanes Nr. 48  
der Gemeinde Boostedt, Kreis Segeberg



Ausschnitt des aktuell wirksamen Flächennutzungsplanes

M 1:5.000

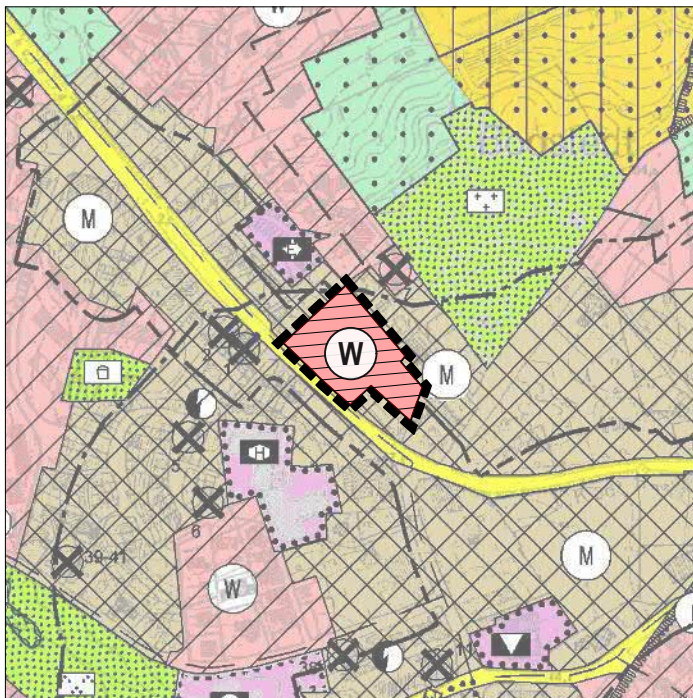


Darstellung des  
Änderungsbereiches des  
Flächennutzungsplanes

## Art der baulichen Nutzung



Gemischte Bauflächen (M)  
§ 1 Abs. 1 Nr. 2 BauNVO



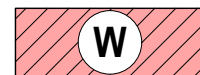
Darstellung der 9. Änderung durch Berichtigung des Flächennutzungsplanes

M 1:5.000



Geltungsbereich der  
9. Änderung des  
Flächennutzungsplanes

## Art der baulichen Nutzung



Wohnbauflächen (W)  
§ 1 Abs. 1 Nr. 1 BauNVO

**Gemeinde Boostedt (Kreis Segeberg)**  
Berichtigung des Flächennutzungsplanes

Es gilt die Baunutzungsverordnung (BauNVO) 1990 (BGBl. I S. 132);  
in der Fassung der Bekanntmachung vom 21.11.2017 (BGBl. I S. 3786)

Bearbeitung:  
24.11.2020

**B2K und dn Ingenieure GmbH**  
Architekten | Ingenieure | Stadtplaner  
Schleiweg 10 24106 Kiel  
T (0431) 596 746-0 Fax -99  
info@b2k-dni.de b2k-dni.de

