
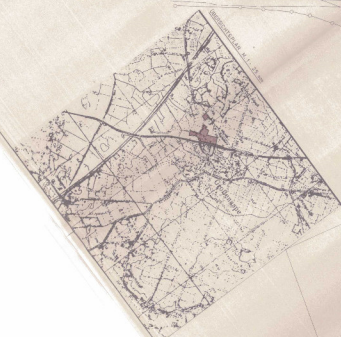



SATZUNG DER GEMEINDE GROSSENASPE KREIS SEGEBERG
ÜBER DEN BEBAUUNGSPLAN NR. 3



- Legende**
- 1. Grundstücke
 - 2. Straßen
 - 3. Wege
 - 4. Grünflächen
 - 5. Bäume
 - 6. Hecken
 - 7. Mauern
 - 8. Wasser
 - 9. Eisenbahn
 - 10. Grenzlinie
 - 11. Grenzlinie
 - 12. Grenzlinie
 - 13. Grenzlinie
 - 14. Grenzlinie
 - 15. Grenzlinie
 - 16. Grenzlinie
 - 17. Grenzlinie
 - 18. Grenzlinie
 - 19. Grenzlinie
 - 20. Grenzlinie
 - 21. Grenzlinie
 - 22. Grenzlinie
 - 23. Grenzlinie
 - 24. Grenzlinie
 - 25. Grenzlinie
 - 26. Grenzlinie
 - 27. Grenzlinie
 - 28. Grenzlinie
 - 29. Grenzlinie
 - 30. Grenzlinie
 - 31. Grenzlinie
 - 32. Grenzlinie
 - 33. Grenzlinie
 - 34. Grenzlinie
 - 35. Grenzlinie
 - 36. Grenzlinie
 - 37. Grenzlinie
 - 38. Grenzlinie
 - 39. Grenzlinie
 - 40. Grenzlinie
 - 41. Grenzlinie
 - 42. Grenzlinie
 - 43. Grenzlinie
 - 44. Grenzlinie
 - 45. Grenzlinie
 - 46. Grenzlinie
 - 47. Grenzlinie
 - 48. Grenzlinie
 - 49. Grenzlinie
 - 50. Grenzlinie
 - 51. Grenzlinie
 - 52. Grenzlinie
 - 53. Grenzlinie
 - 54. Grenzlinie
 - 55. Grenzlinie
 - 56. Grenzlinie
 - 57. Grenzlinie
 - 58. Grenzlinie
 - 59. Grenzlinie
 - 60. Grenzlinie
 - 61. Grenzlinie
 - 62. Grenzlinie
 - 63. Grenzlinie
 - 64. Grenzlinie
 - 65. Grenzlinie
 - 66. Grenzlinie
 - 67. Grenzlinie
 - 68. Grenzlinie
 - 69. Grenzlinie
 - 70. Grenzlinie
 - 71. Grenzlinie
 - 72. Grenzlinie
 - 73. Grenzlinie
 - 74. Grenzlinie
 - 75. Grenzlinie
 - 76. Grenzlinie
 - 77. Grenzlinie
 - 78. Grenzlinie
 - 79. Grenzlinie
 - 80. Grenzlinie
 - 81. Grenzlinie
 - 82. Grenzlinie
 - 83. Grenzlinie
 - 84. Grenzlinie
 - 85. Grenzlinie
 - 86. Grenzlinie
 - 87. Grenzlinie
 - 88. Grenzlinie
 - 89. Grenzlinie
 - 90. Grenzlinie
 - 91. Grenzlinie
 - 92. Grenzlinie
 - 93. Grenzlinie
 - 94. Grenzlinie
 - 95. Grenzlinie
 - 96. Grenzlinie
 - 97. Grenzlinie
 - 98. Grenzlinie
 - 99. Grenzlinie
 - 100. Grenzlinie

Zusammenfassung

1. Allgemeines

Der Bebauungsplan Nr. 3 der Gemeinde Großenaspe, Kreis Segeberg, ist am 15. März 1971 beschlossen worden. Er regelt die Bebauung des Gebietes, das durch die Flurstückskennzeichnungen 1:1 bis 1:100 im Katasteramt Großenaspe eingetragen ist.

2. Zweck und Geltungsbereich

Zweck des Bebauungsplans ist die Sicherung der öffentlichen Interessen an der geordneten Entwicklung des Gebietes. Der Geltungsbereich des Bebauungsplans ist das Gebiet, das durch die Flurstückskennzeichnungen 1:1 bis 1:100 im Katasteramt Großenaspe eingetragen ist.

3. Festsetzung der Bebauungsart

Die Bebauungsart ist in der Tabelle 1 festgesetzt.

4. Festsetzung der Bebauungsbedingungen

Die Bebauungsbedingungen sind in der Tabelle 2 festgesetzt.

5. Festsetzung der Bebauungsdichte

Die Bebauungsdichte ist in der Tabelle 3 festgesetzt.

6. Festsetzung der Bebauungshöhe

Die Bebauungshöhe ist in der Tabelle 4 festgesetzt.

7. Festsetzung der Bebauungstiefe

Die Bebauungstiefe ist in der Tabelle 5 festgesetzt.

8. Festsetzung der Bebauungsbreite

Die Bebauungsbreite ist in der Tabelle 6 festgesetzt.

9. Festsetzung der Bebauungslänge

Die Bebauungslänge ist in der Tabelle 7 festgesetzt.

10. Festsetzung der Bebauungswinkel

Die Bebauungswinkel sind in der Tabelle 8 festgesetzt.

11. Festsetzung der Bebauungshöhe

Die Bebauungshöhe ist in der Tabelle 9 festgesetzt.

12. Festsetzung der Bebauungstiefe

Die Bebauungstiefe ist in der Tabelle 10 festgesetzt.

13. Festsetzung der Bebauungsbreite

Die Bebauungsbreite ist in der Tabelle 11 festgesetzt.

14. Festsetzung der Bebauungslänge

Die Bebauungslänge ist in der Tabelle 12 festgesetzt.

15. Festsetzung der Bebauungswinkel

Die Bebauungswinkel sind in der Tabelle 13 festgesetzt.

16. Festsetzung der Bebauungshöhe

Die Bebauungshöhe ist in der Tabelle 14 festgesetzt.

17. Festsetzung der Bebauungstiefe

Die Bebauungstiefe ist in der Tabelle 15 festgesetzt.

18. Festsetzung der Bebauungsbreite

Die Bebauungsbreite ist in der Tabelle 16 festgesetzt.

19. Festsetzung der Bebauungslänge

Die Bebauungslänge ist in der Tabelle 17 festgesetzt.

20. Festsetzung der Bebauungswinkel

Die Bebauungswinkel sind in der Tabelle 18 festgesetzt.

19. März 1971

1. Bürgermeister

2. Bürgermeister

3. Bürgermeister

4. Bürgermeister

5. Bürgermeister

6. Bürgermeister

7. Bürgermeister

8. Bürgermeister

9. Bürgermeister

10. Bürgermeister

11. Bürgermeister

12. Bürgermeister

13. Bürgermeister

14. Bürgermeister

15. Bürgermeister

16. Bürgermeister

17. Bürgermeister

18. Bürgermeister

19. Bürgermeister

20. Bürgermeister