





## ZEICHENERKLÄRUNG:

 Grenze des räumlichen Geltungsbereichs der 3. Änderung der Satzung gem. § 34 (4) 1 u. 3 BauGB

 Baugrenze

 Fläche für Maßnahmen zum Schutz, zur Pflege und Entwicklung von Boden, Natur und Landschaft:

⊙ = Knickschutzstreifen

 Knick zu erhalten

 Knick anzulegen

 Katasteramtliche Flurstücksgrenze mit Grenzmal



Grundfläche einer vorhandenen baulichen Anlage