

# GEMEINDE HENSTEDT - ULZBURG FLÄCHE

PLANZEICHNUNG

M 1 : 2.500




## Zeichenerklärung

Es gilt die PlanzVO 1990 und die BauNVO 1990

### Art der baulichen Nutzung

§ 5 Abs. 2 Nr. 1 des Baugesetzbuches - BauGB - §§ 1 bis 11 der Baunutzungsverordnung - BauNVO -

 Wohnbauflächen  
§ 1 Abs. 1 Nr. 1 BauNVO

### Grünflächen

§ 5 Abs. 2 Nr. 5 und Abs. 4, § 9 Abs. 1 Nr. 15 und Abs. 6 BauGB

 Allgemeine Grünflächen


### Flächen für die Landwirtschaft

§ 5 Abs. 2 Nr. 9 und Abs. 4, § 9 Abs. 1 Nr. 18 und Abs. 6 BauGB


 Flächen für Landwirtschaft

### Planungen, Nutzungsregelungen, Maßnahmen und Flächen für Maßnahmen zum Schutz, zur Pflege und zur Entwicklung von Natur- und Landschaft

§ 5 Abs. 2 Nr. 10 und Abs. 4, § 9 Abs. 1 Nr. 20, 25 und Abs. 6 BauGB

 Flächen für Maßnahmen zur  
Entwicklung von Natur- und Landschaft  
§ 5 Abs. 2 Nr. 10 und Abs. 4, § 9 Abs. 1 Nr. 20 und Abs. 6 BauGB

### Sonstige Planzeichen

 Grenze des räumlichen Geltungsbereiches  
der Flächennutzungsplanänderung  
§ 9 Abs. 7 BauGB