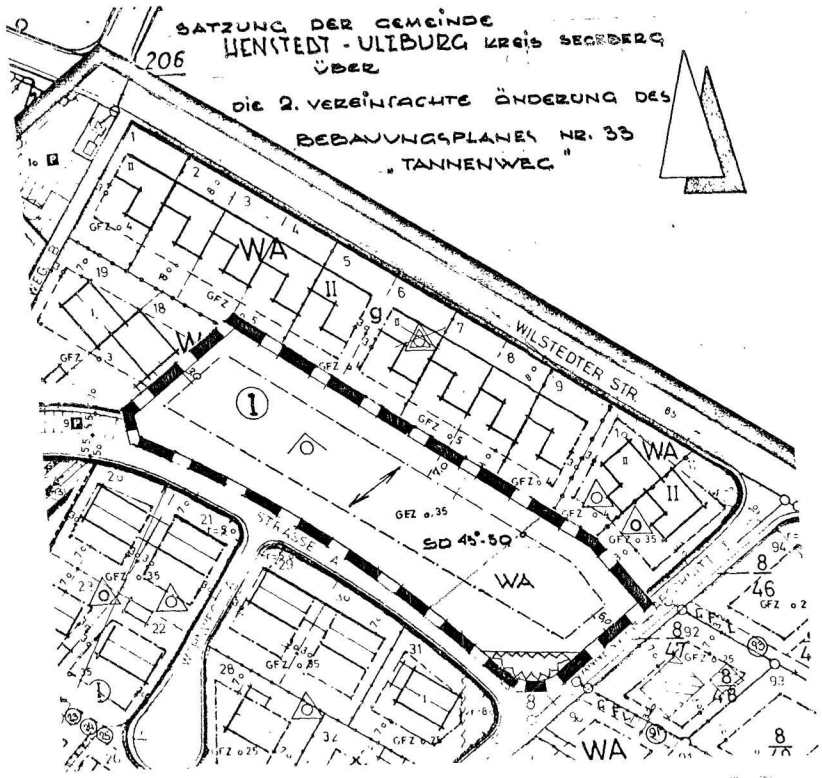







206 SATZUNG DER GEMEINDE
HENNSTEDT - ULIBURG KREIS SEEBERG
ÜBER


DIE 2. VEREINFACHTE ÄNDERUNG DES
BEBAUUNGSPLANES NR. 33
„TANNENWEG“



ZEICHENERKLÄRUNG:
FEHLETSUNGEN:

-  GRENZE D. BÄUML. GEBÜSCHBEREICHES DER 1. ÄNDERG. ALLG. WÖHNBEREICH (13 BAUWO)
- WA** ZAHL DER VOLLGESCHOBBE (ZWINGEND) (§ 18 BAUWO)
- GFZ** GESCHOSSFLÄCHENZAHLE (§ 20 BAUWO) NUR EINZELHÄUSER ZUL. BAULINIE (§ 23 (2) BAUWO)
-  ÜBERBAUBARE GRUNDSTÜCKSFLÄCHE

-  45° 50° VERBÄNDLICHE FIRSTRICHTE
-  50° DACHNEIGUNG
-  SD DACHFORM

-  VON DER BEBAUUNG FREIZUHÄLT. GRUNDST. TEILE.