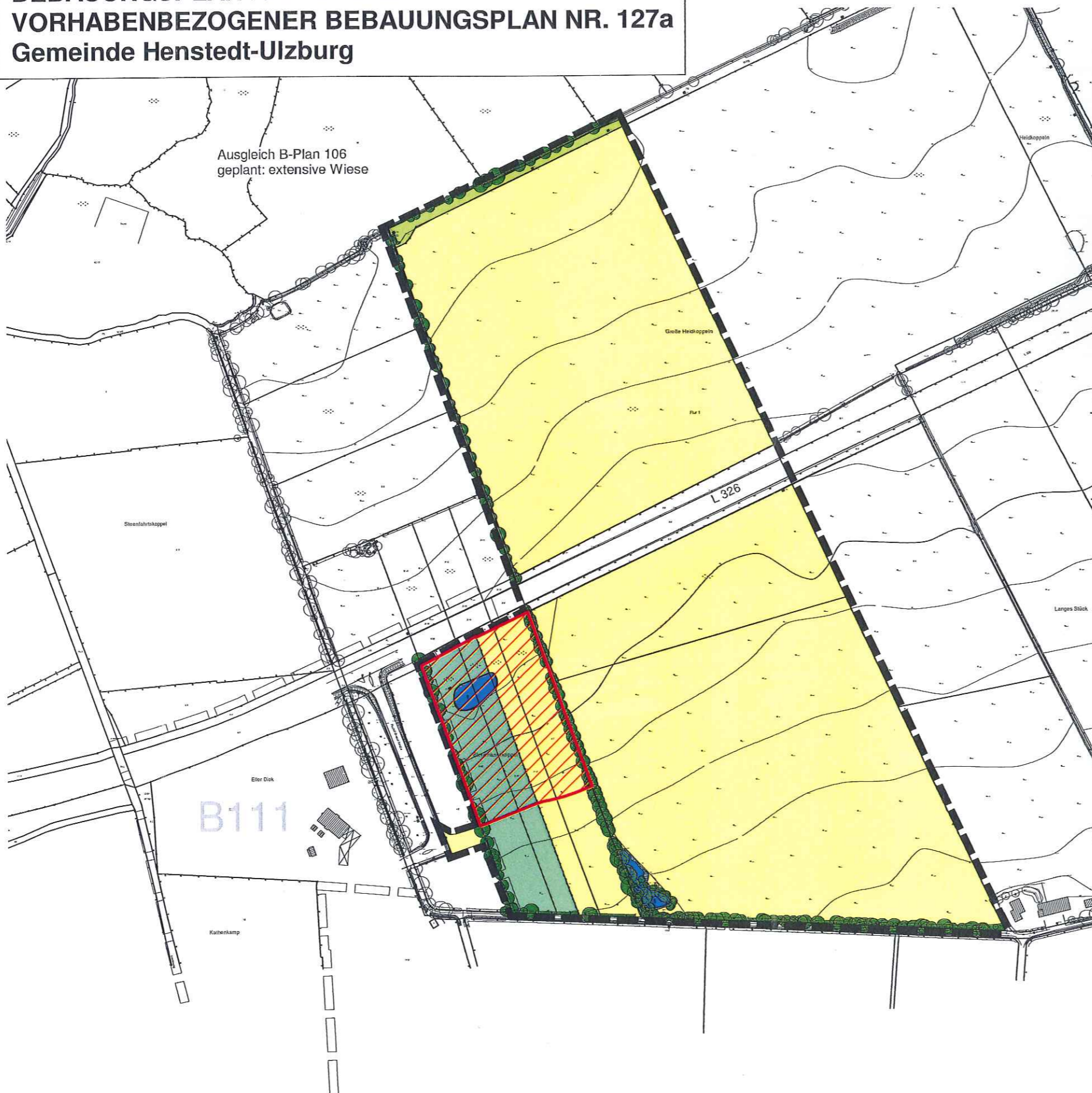










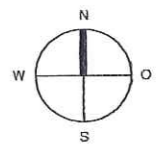
**BEBAUUNGSPLAN NR. 127 UND
VORHABENBEZOGENER BEBAUUNGSPLAN NR. 127a
Gemeinde Henstedt-Ulzburg**



Bestand

Legende

-  Plangebietsgrenze
-  Geltungsbereich vorhabenbezogener B-Plan Nr. 127a
-  Weg als Gras-/Krautstreifen
-  Acker
-  Grünland
-  Kleingewässer unbeschattet / Kleingewässer mit Gehölzrand
-  Graben
-  Knick mit eingemessenen Bäumen



HINWEISE

| | | | |
|--------------|----------|-----------------------------------------------------------------------|-----|
| A | 24.03.09 | Ergänzung vorhabenbezogener B-Plan 127a | GRA |
| NR. | DATUM | ART DER ÄNDERUNG | VON |
| BAUVORHABEN | | B-Plangebiet Nr. 127 und vorhabenbezogener B-Plan 127a | |
| AUFTRAGGEBER | | Gemeinde Henstedt-Ulzburg Rathausplatz 1 25558 Henstedt-Ulzburg | |
| PLANINHALT | | Bestand | |

| | | |
|---------------------------------------------------------------------------------------------------------|---------------------------------------------------------------------------------------|-------------------------------------------------------------|
|  ZUMHOLZ | LANDSCHAFTS- ARCHITEKTUR GROOTKOPPELSTRASSE 18 22844 NORDERSTEDT | TELEFON 040 / 528 31 45 u. 528 31 29 FAX 040 / 528 32 01 |
|---------------------------------------------------------------------------------------------------------|---------------------------------------------------------------------------------------|-------------------------------------------------------------|

| | | |
|---------------|----------|----------------------------------------|
| PROJEKTNUMMER | 07-234 | PHASE |
| DATUM | 15.01.09 | DATEINAME 09-03-24-Bestandsplan127.vwx |
| DATUM DRUCK | 24.03.09 | PLAN |
| PLANGRÖSSE | A3 | |
| MASSTAB | 1:5000 | |

H-U 1.1

GEZEICHNET GEPRÜFT