

GEMEINDE KALTENKIRCHEN
 KREIS SEGEBERG

VERBINDLICHER BAULEITPLAN
 BEBAUUNGSPLAN NR.3
 HOGFELD



MAßSTAB 1:1000



FATWORFEN UND AUFGESTELLT NACH
 §§ 8 UND 9 DES BUNDESBAUGES. V. 23.10.1900.
 DER ENTWURF DES PLANES WESST BEI
 GRÜNDUNG HAT IN DER ZEIT VON 1903/04
 BIS 1920/21 NACH VORHANGEN BEI
 KANTENMÄSSIGKEIT ZU JEDERMANN EIN
 SOCHT AUSSERDEM
 KALTENKIRCHEN DEN 28.3.1924

GEMEINDE KALTENKIRCHEN - PLANVERFASSER
 Gemeindevorstand


DER PLAN WURDE AUF DER GRUNDLAGE
 VON EINER NEUBAUVERORDNUNG ANGEFERTIGT
 DIE RICHTIGKEIT DER BELEGTUNG DER NEUEN
 STÄDTLICHEN PLANUNG WIRD BESCHENKT
 BEI DEN BEWERTUNGEN DEN 19.10.1924
 KALTENKIRCHEN

VERLEHNER VERMESSUNGSRIESEL
 Vermessungsamt


DESER PLAN ENTSCHIEDEN BEGRÜNDUNG
 IST GEMÄSS § 8 BBAUG. AM 13.8.1924
 VON DER GEMEINDEVERSAMMLUNG ALS
 SATZUNG BESCHLOSSEN WORDEN
 KALTENKIRCHEN DEN 13.8.1924

GEMEINDE KALTENKIRCHEN
 Gemeindevorstand

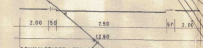

GENEHMIGT GEMÄSS ERLAUSS VON
 DER MINISTER FÜR ANW. VERKEHR UND
 VERKEHRE. G. E. T. S.
 VON DER VERKEHRSDIREKTION
 KALTENKIRCHEN DEN 19.10.1924

DESER PLAN NACH BEGRÜNDUNG IST
 AN DER VERKEHRSDIREKTION
 DER GEMEINDEVERSAMMLUNG
 LEGT UND AN DESSEN TAGE IN KRAFT
 GETRETEN
 KALTENKIRCHEN DEN 19.10.1924

BÜRGERMEISTER

ZEICHENERKLÄRUNG

FORMZEICHEN	BEDEUTUNG
[Dotted line]	GELTUNGSBEREICH
[Thin solid line]	FLURGRENZE
[Dashed line]	GERÄTE
[Thick solid line]	UNVERBÄNDLICHE GRUNDSTÜCKSGRENZE
[Thin solid line]	KUNFTIG WEGFALLENDE
[Hatched pattern]	GRUNDFLÄCHE DER WOHNBÄUDE MIT GESCHOSSZAHL
[Hatched pattern]	STELLUNG DER BAULICHEN ANLAGEN MIT GESCHOSSZAHL
[Hatched pattern]	SONSTIGE GEBÄUDE
[Hatched pattern]	BEI DURCHFÜHRUNG DES B-PLANES ABZUBEHALTENDE FLÄCHE FÜR LADEN (SONDEBETRIE)
[Hatched pattern]	BAUGRENZE
[Hatched pattern]	ÖFFENTLICHE VERKEHRSFÄCHE
[Hatched pattern]	AUFGEBOHRENE ÖFFENTLICHE VERKEHRSFÄCHE
[Hatched pattern]	GRENZE DES MÄCHTIGKEIT
[Hatched pattern]	UNTERTEILUNG DES (WR) WOHNREBIETES NACH DEM MASS DER BAULICHEN NUTZUNG
[Hatched pattern]	MASS DER BAULICHEN NUTZUNG
[Hatched pattern]	FLÄCHE DES ÖFFENTLICHEN BEDARFES
[Hatched pattern]	ÖFFENTLICHE GRUNDFLÄCHE
[Hatched pattern]	PRIVATSTÄLLE U. GARDEN (SONDEBETRIE)
[Hatched pattern]	LANDNUTZUNG UNVERÄNDERTE NUTZUNGSART
[Hatched pattern]	UMLEBENSBEREICH
[Hatched pattern]	ORTSGRUNDSTÜCKSGRENZE
[Hatched pattern]	HOHNENSCHICHTLINIEN
[Hatched pattern]	ENTFERNUNGS



VERMISST DEN 19.10.1924
 VERMESSUNGSRIESEL