


SATZUNG DER STADT KALTENKIRCHEN, KREIS SEGEBERG ÜBER DEN BEBAUUNGSPLAN NR. 23 „ERHOLUNGSPARK“

AUFGRUND DES § 10 BUNDESBAUGESETZ (BBAUG) VOM 18. AUGUST 1976 (BUNDESGESETZBLATT I S. 2256) UND DES § 1 DES GESETZES ÜBER BAUGESTALTERISCHE FESTSETZUNGEN VOM 10. 04. 1969 (GVOBL. FÜR SCHLESWIG-HOLSTEIN VOM 30. 04. 1969, NR. 7 S. 59) IN VERBINDUNG MIT § 1 DER VERORDNUNG ZUR DURCHFÜHRUNG DES BUNDESBAUGESETZES VOM 09. 12. 1960 (GVOBL. SCHLESWIG-HOLSTEIN S. 198) WIRD NACH BESCHLUSSFASSUNG DURCH DIE STADTVERRETUNG KALTENKIRCHEN VOM 19. 02. 1980 FOLGENDE SATZUNG ÜBER DEN BEBAUUNGSPLAN NR. 23 „ERHOLUNGSPARK“, BESTEHEND AUS PLANZEICHNUNG (TEIL A) UND TEXT (TEIL B) ERLASSEN.

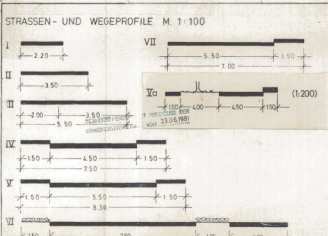


MASSSTAB 1:2000
PLANZEICHNUNG TEIL A



PLANZEICHNERKLÄRUNG

- | Planzeichen | Erklärungen | Rechtsgrundlagen |
|-------------|---------------------------------------|-------------------|
| M | Mischgebiet | § 8 |
| S | Sondergebiet | § 9 |
| ZI | Ziele der Vollgemarkung im Hochwasser | § 9 Abs. 1 Nr. 1 |
| GRZ 0,60 | Gründerflächenanteil | § 9 Abs. 1 Nr. 2 |
| GFZ 120 | Gründerflächenanteil | § 9 Abs. 1 Nr. 3 |
| g | Gründerflächenanteil | § 9 Abs. 1 Nr. 4 |
| [Symbol] | Gründerflächen | § 9 Abs. 1 Nr. 5 |
| [Symbol] | Gründerflächen | § 9 Abs. 1 Nr. 6 |
| [Symbol] | Gründerflächen | § 9 Abs. 1 Nr. 7 |
| [Symbol] | Gründerflächen | § 9 Abs. 1 Nr. 8 |
| [Symbol] | Gründerflächen | § 9 Abs. 1 Nr. 9 |
| [Symbol] | Gründerflächen | § 9 Abs. 1 Nr. 10 |
| [Symbol] | Gründerflächen | § 9 Abs. 1 Nr. 11 |
| [Symbol] | Gründerflächen | § 9 Abs. 1 Nr. 12 |
| [Symbol] | Gründerflächen | § 9 Abs. 1 Nr. 13 |
| [Symbol] | Gründerflächen | § 9 Abs. 1 Nr. 14 |
| [Symbol] | Gründerflächen | § 9 Abs. 1 Nr. 15 |
| [Symbol] | Gründerflächen | § 9 Abs. 1 Nr. 16 |
| [Symbol] | Gründerflächen | § 9 Abs. 1 Nr. 17 |
| [Symbol] | Gründerflächen | § 9 Abs. 1 Nr. 18 |
| [Symbol] | Gründerflächen | § 9 Abs. 1 Nr. 19 |
| [Symbol] | Gründerflächen | § 9 Abs. 1 Nr. 20 |
| [Symbol] | Gründerflächen | § 9 Abs. 1 Nr. 21 |
| [Symbol] | Gründerflächen | § 9 Abs. 1 Nr. 22 |
| [Symbol] | Gründerflächen | § 9 Abs. 1 Nr. 23 |
| [Symbol] | Gründerflächen | § 9 Abs. 1 Nr. 24 |
| [Symbol] | Gründerflächen | § 9 Abs. 1 Nr. 25 |
| [Symbol] | Gründerflächen | § 9 Abs. 1 Nr. 26 |
| [Symbol] | Gründerflächen | § 9 Abs. 1 Nr. 27 |
| [Symbol] | Gründerflächen | § 9 Abs. 1 Nr. 28 |
| [Symbol] | Gründerflächen | § 9 Abs. 1 Nr. 29 |
| [Symbol] | Gründerflächen | § 9 Abs. 1 Nr. 30 |
| [Symbol] | Gründerflächen | § 9 Abs. 1 Nr. 31 |
| [Symbol] | Gründerflächen | § 9 Abs. 1 Nr. 32 |
| [Symbol] | Gründerflächen | § 9 Abs. 1 Nr. 33 |
| [Symbol] | Gründerflächen | § 9 Abs. 1 Nr. 34 |
| [Symbol] | Gründerflächen | § 9 Abs. 1 Nr. 35 |
| [Symbol] | Gründerflächen | § 9 Abs. 1 Nr. 36 |
| [Symbol] | Gründerflächen | § 9 Abs. 1 Nr. 37 |
| [Symbol] | Gründerflächen | § 9 Abs. 1 Nr. 38 |
| [Symbol] | Gründerflächen | § 9 Abs. 1 Nr. 39 |
| [Symbol] | Gründerflächen | § 9 Abs. 1 Nr. 40 |
| [Symbol] | Gründerflächen | § 9 Abs. 1 Nr. 41 |
| [Symbol] | Gründerflächen | § 9 Abs. 1 Nr. 42 |
| [Symbol] | Gründerflächen | § 9 Abs. 1 Nr. 43 |
| [Symbol] | Gründerflächen | § 9 Abs. 1 Nr. 44 |
| [Symbol] | Gründerflächen | § 9 Abs. 1 Nr. 45 |
| [Symbol] | Gründerflächen | § 9 Abs. 1 Nr. 46 |
| [Symbol] | Gründerflächen | § 9 Abs. 1 Nr. 47 |
| [Symbol] | Gründerflächen | § 9 Abs. 1 Nr. 48 |
| [Symbol] | Gründerflächen | § 9 Abs. 1 Nr. 49 |
| [Symbol] | Gründerflächen | § 9 Abs. 1 Nr. 50 |

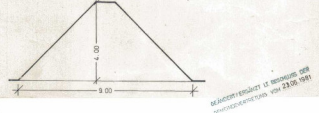


TEXT TEIL B

Auf der 50-Fäche Freizeitanlage „Kievesteuerung“ hat die Nutzung „Kievesteuerung“ bis zur Anschließung des vorgesehenen Kreislaufbetriebs betriebsfertig zu sein. Die Anlage ist bei der Errichtung in der Weise zu errichten, dass sie die Anforderungen an die Sichtfreiheit erfüllt. An den Straßenbegründungen und Grundstückbegrenzungen sind Sichtbänke von 60cm Höhe und anderen Höhenabgängen herzustellen.

1 Lärmschutzmaße sind entsprechend der drittschriftlich dargestellten Profile herzustellen und zu befestigen.

SCHNITT A



Der Planverfasser:
 Stadtarchitekt GbR
 H. v. d. Heide
 Tel.: 04821/32151
 Schmidt, am 19. 03. 1980

Der Entwurf des Bebauungsplans, bestehend aus der Planzeichnung (Teil A) und dem Text (Teil B) wurde am 19. 03. 1980 nach Anhörung der Bürger des Ortsteiles Kaltenkirchen im Beisein der Ortsbürgermeisterin, während der Dienststunden öffentlich ausgestellt.

Kaltenkirchen, den 24. 03. 1980

Der Entwurf wurde am 24. 03. 1980 in der Sitzung des Stadtrates der Stadt Kaltenkirchen beschlossen.

Kaltenkirchen, den 24. 03. 1980

Der Entwurf wurde am 24. 03. 1980 in der Sitzung des Stadtrates der Stadt Kaltenkirchen beschlossen.

Kaltenkirchen, den 24. 03. 1980

Der Entwurf wurde am 24. 03. 1980 in der Sitzung des Stadtrates der Stadt Kaltenkirchen beschlossen.

Kaltenkirchen, den 24. 03. 1980

Der Entwurf wurde am 24. 03. 1980 in der Sitzung des Stadtrates der Stadt Kaltenkirchen beschlossen.

Kaltenkirchen, den 24. 03. 1980