











## ZEICHENERKLÄRUNG:

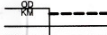

Es gilt die Baunutzungsverordnung (BauNVO) in der Fassung der Bekanntmachung vom 23. Januar 1990 (BGBl. I S. 132), geändert durch Gesetz vom 22. April 1993 (BGBl. I S. 466)

Es gilt die Verordnung über die Ausarbeitung der Bauleitpläne und die Darstellung des Planinhalts. Planzeichenverordnung 1990; (PlanzV 90), (BGBl. I 1991 S. 58).

Planzeichen	Darstellungen	Rechtsgrundlage
	Grenze des räumlichen Geltungsbereiches des Flächennutzungsplanes, 3. Änderung	
	<b>Art der baulichen Nutzung</b>	§ 5 (2) 1 BauGB
	Sondergebiet, Sport und Kultur	§ 11 BauNVO
	Sporthalle / Theater	
	Tennisplätze	
	Sportlerheim	
	<b>Grünflächen</b>	§ 5 (2) 5 BauGB
	Zweckbestimmung:	
	Spiel- und Bolzplatz,	
	Sportplatz,	

Planzeichen	Darstellungen	Rechtsgrundlage
	Umgrenzung von Flächen für Maßnahmen zum Schutz, zur Pflege und Entwicklung von Boden, Natur und Landschaft,	§ 5 (2) 10 BauGB
	Abgrenzung unterschiedlicher Nutzung	§ 16 (5) BauNVO

### NACHRICHTLICHE ÜBERNAHMEN:

	Ortsdurchfahrtsgrenze der klassifizierten Straßen mit Anbauverbotszone (Landesstraße = 20 m, § 9 FStrG)
	Umgrenzung AGV-Gebiet 2126-401 Kisdorfer Wohld