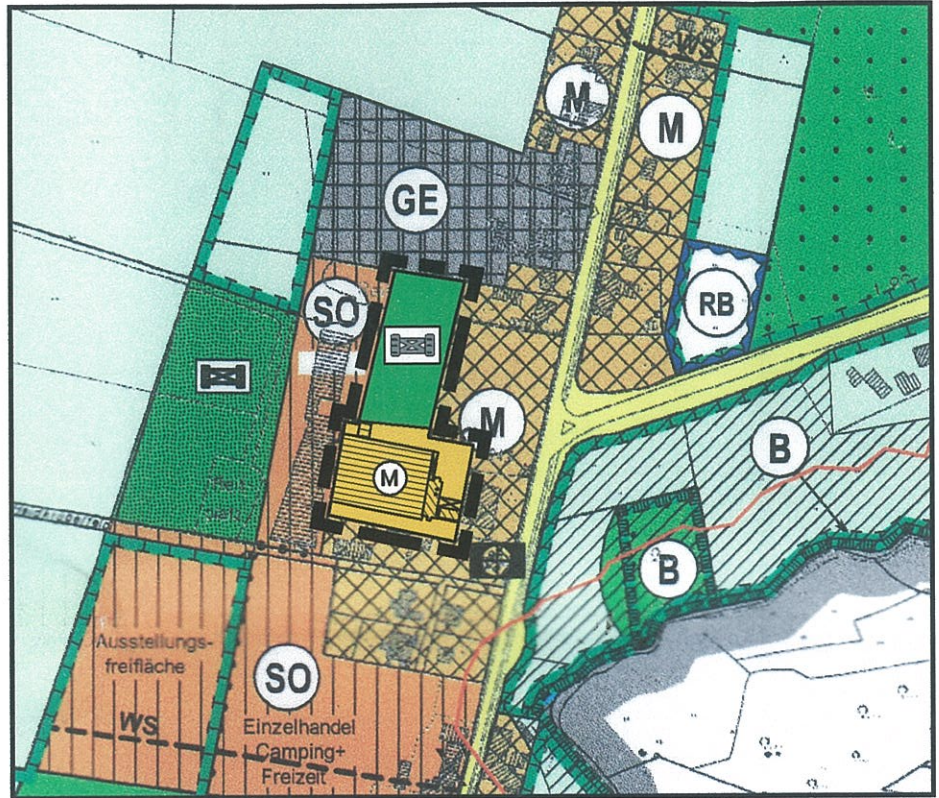
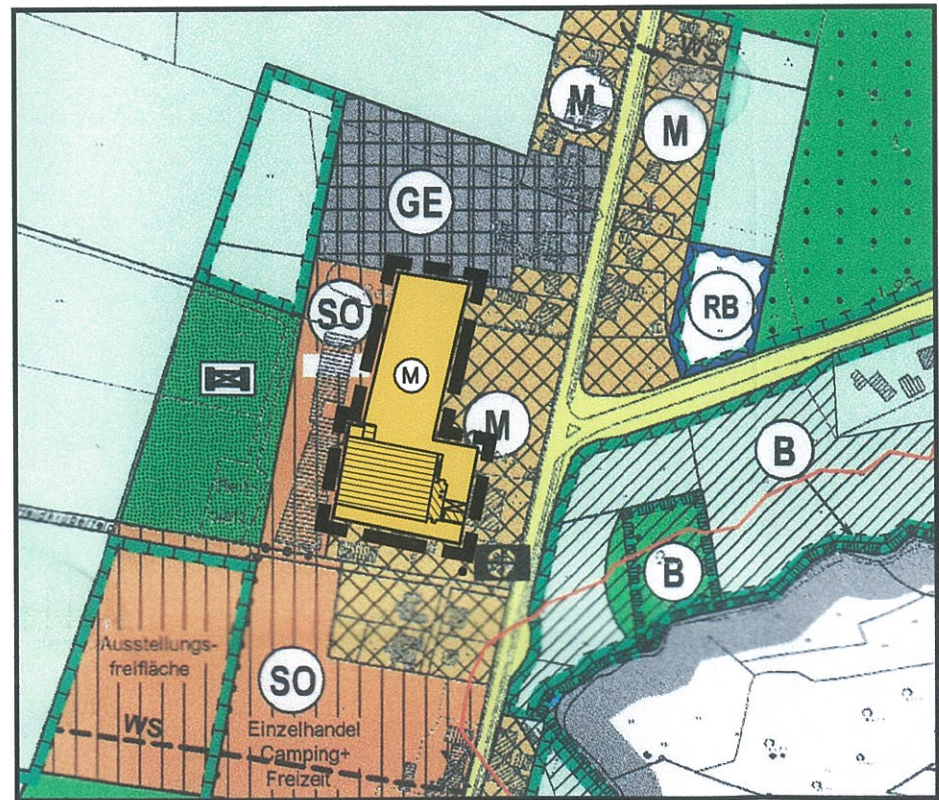


Ausschnitt aus dem gem. § 6 Abs. 5 BauGB  
rechtswirksamen Flächennutzungsplan



1. Änderung  
des Flächennutzungsplanes durch Berichtigung



DARSTELLUNGEN

ART DER BAULICHEN NUTZUNG

§ 5 Abs. 2 Nr. 1 BauGB,  
§ 1 Abs. 1 und 2 BauNVO

**M** (§ 6 BauNVO)  
Gemischte Bauflächen

GRÜNFLÄCHEN

§ 5 Abs. 2 Nr. 5 BauGB,

Zweckbestimmung:  
Reitsportanlage

SONSTIGE PLANZEICHEN

GRENZE DES  
BERICHTIGUNGSBEREICHES

Vorhandene bauliche Anlagen  
als Hauptgebäude

Vorhandene bauliche Anlagen  
als Nebengebäude

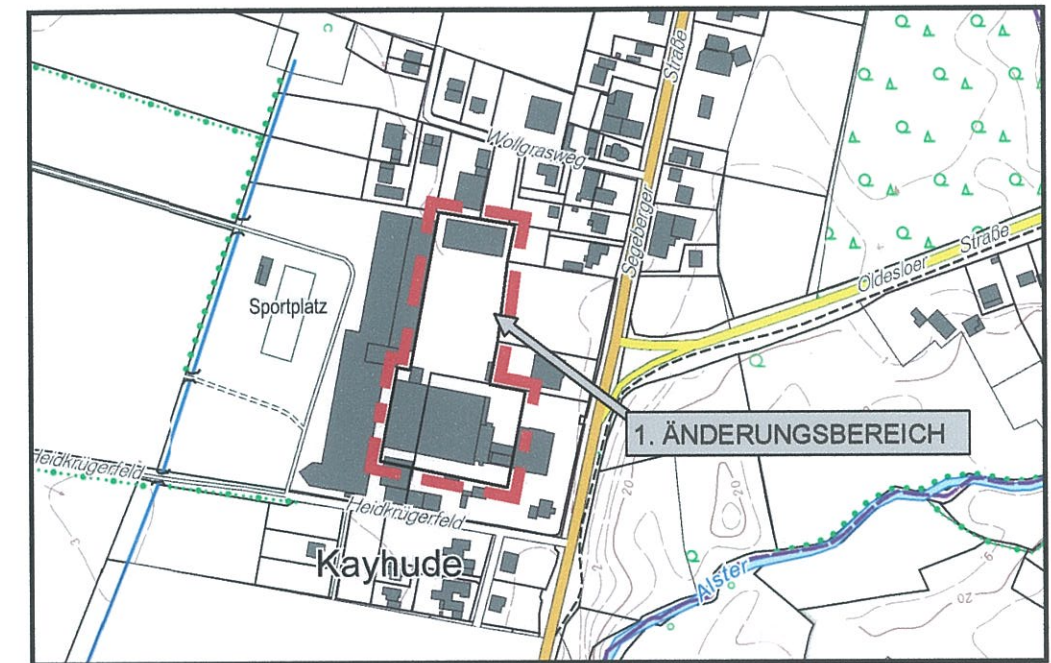
2. **ÄNDERUNG**  
DES  
**FLÄCHENNUTZUNGSPLANES**  
DURCH BERICHTIGUNG

DER  
**GEMEINDE KAYHUDE**  
**KREIS SEGEBERG**



Teilbereich II

Gebiet nördlich Heidkrügerfeld, östlich der Reithalle des Gestüts Barkholz, südlich  
der Bebauung am Wollgrasweg und westlich der Segeberger Straße (B 432)



1. Die Gemeindevertretung hat die 1. Änderung des Flächennutzungsplanes durch  
Berichtigung am 09.06.2010 beschlossen.

Itzstedt, den **12. JULI 2010**



*Bron*  
Amtsvorsteher

2. Diese wurde gleichzeitig mit der 1. Änderung des Bebauungsplanes Nr. 6,  
mithin am **26.8.10** wirksam.

Itzstedt, den **8. SEP. 2010**



*Bron*  
Amtsvorsteher

Ausgearbeitet vom  
**Büro für Bauleitplanung** Assessor jur. Uwe Czierlinski

Am Alten Markt 9 A, 24619 Bornhöved  
Tel.: (04323) 80 42 95 - Fax: (04323) 80 43 01  
E-Mail: bauleitplan@aol.com