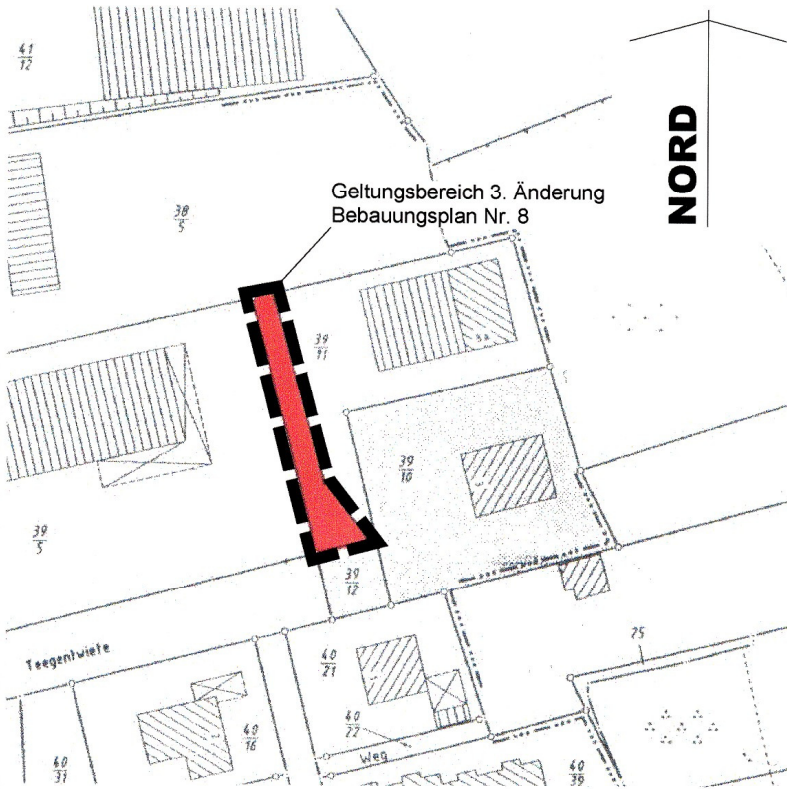
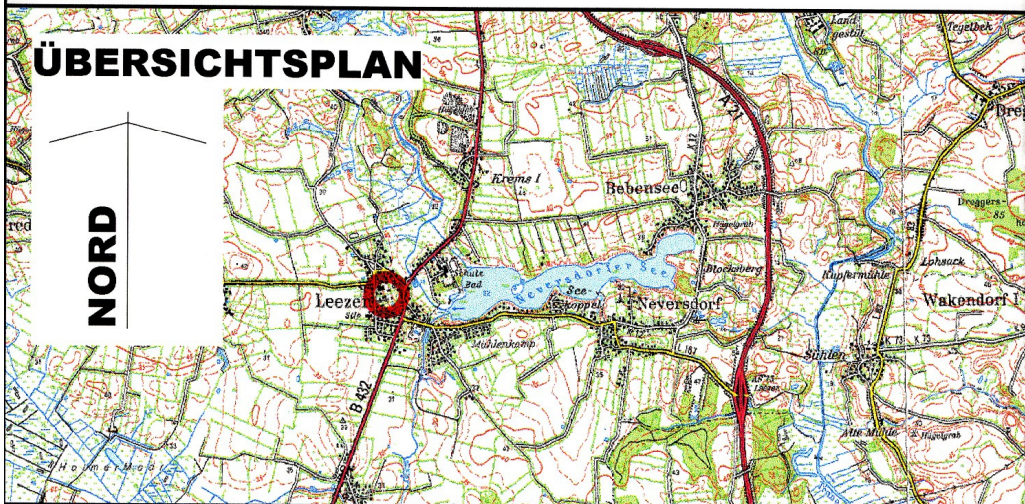


TEIL B - TEXT

1. Das Geh-, Fahr- und Leitungsrecht zugunsten der Ver- und Entsorgungsträger sowie des Flurstückes 38/5 entfällt.
2. Der Geltungsbereich für die 3. Änderung des Bebauungsplanes Nr. 8 ist dem anliegenden Lageplan zu entnehmen.



Lageplan (unmaßstäblich)



SATZUNG DER GEMEINDE

LEEZEN

KREIS SEGEBERG

ÜBER DIE

3. ÄNDERUNG DES BEBAUUNGSPLANES NR. 8


**"Östlich Raiffeisenstraße"
Teilbereich I**

FÜR DAS GEBIET

südlich der Meierei, östlich Raiffeisenstraße,
nördlich Musikantenstraße und westlich Hamburger Straße
bzw. des westlich davon gelegenen Niederungsbereiches

Verfahrensstand

| Frühzeitige Behördenbeteiligung (§ 4 (1) BauGB) | Frühzeitige Öffentlichkeits- beteiligung (§ 3 (1) BauGB) | Behördenbeteiligung (§ 4 (2) BauGB) | Öffentliche Auslegung (§ 3 (2) BauGB) | Satzungsbeschluss (§ 10 BauGB) |
|---|---|--|---|-----------------------------------|
| X | X | ● | ● | ● |



STADTPLANUNG UND ARCHITEKTUR

EBERHARD GEBEL, JAN GEBEL
23795 BAD SEGEBERG, WICKELSTRASSE 9
T 04551-81520 F 04551-83170
stadtplanung.gebel@freenet.de