

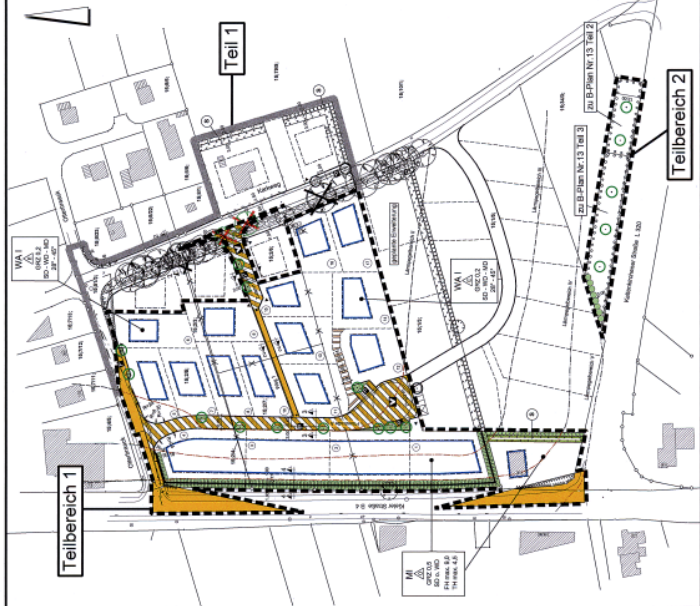
PLANZEICHNUNG TEIL A

ÜBERSICHTSPLAN M. 1: 25.000

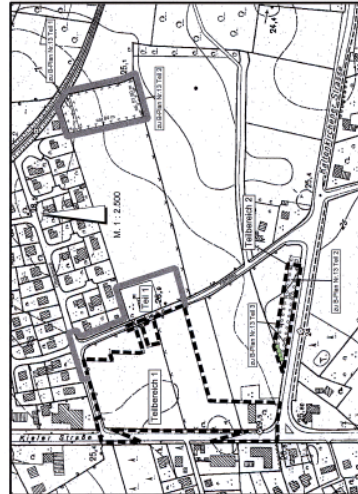
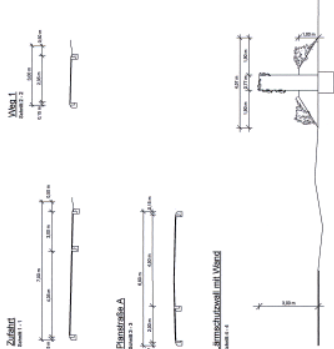


Amtlische Plangrundlage für einen Bebauungsplan
 Kreis Segeberg
 Gemeinde Lentföhrden
 Gemarkung Lentföhrden
 Flur 15
 Maßstab 1:1000

Angaben zum Entwurf:
 Entwurf-Nr.: 1000
 Entwurf-Datum: 15.05.2023
 Entwurf-Stadt: Segeberg
 Entwurf-Autor: ...
 Entwurf-Prüfer: ...
 Entwurf-Geprüft: ...



REGELPROFILE M. 1 : 100



PLANZEICHNERKLÄRUNG

Planzeichner: ...
 Projekt-Nr.: ...
 Datum: ...



FLÄCHEN DER VERSICHERUNGSANLAGE FÜR DIE BAUWEISE
 ...
ENTWICKLUNG VON NATUR- UND LANDSCHAFT
 ...

PLANZEICHNUNG TEIL B


- Aufstellung der Baubereiche:** ...
- Grundfläche der Baubereiche:** ...
- Grundfläche der Baubereiche:** ...
- Grundfläche der Baubereiche:** ...

BAUWEISE
 ...

BAUWEISE
 ...

PLANZEICHNERKLÄRUNG

Planzeichner: ...
 Projekt-Nr.: ...
 Datum: ...



FLÄCHEN DER VERSICHERUNGSANLAGE FÜR DIE BAUWEISE
 ...
ENTWICKLUNG VON NATUR- UND LANDSCHAFT
 ...

PLANZEICHNERKLÄRUNG

Planzeichner: ...
 Projekt-Nr.: ...
 Datum: ...



FLÄCHEN DER VERSICHERUNGSANLAGE FÜR DIE BAUWEISE
 ...
ENTWICKLUNG VON NATUR- UND LANDSCHAFT
 ...

SATZUNG DER GEMEINDE LENTFÖHRDEN ÜBER DEN BEBAUUNGSPLAN NR. 13 TEIL 2 MIT DEN TEILBEREICHEN 1 UND 2

- Zwischen Kleider Straße (B 4) und Garwerkweg sowie zwischen Oberback und Katernkammer Straße (L 320)
- nördlich Katernkammer Straße (L 320) zwischen Kleider Straße (B 4) und Fahweg

Zweck: ...
Grundlage: ...

Zweck: ...
Grundlage: ...

Zweck: ...
Grundlage: ...

Zweck: ...
Grundlage: ...

Zweck: ...
Grundlage: ...