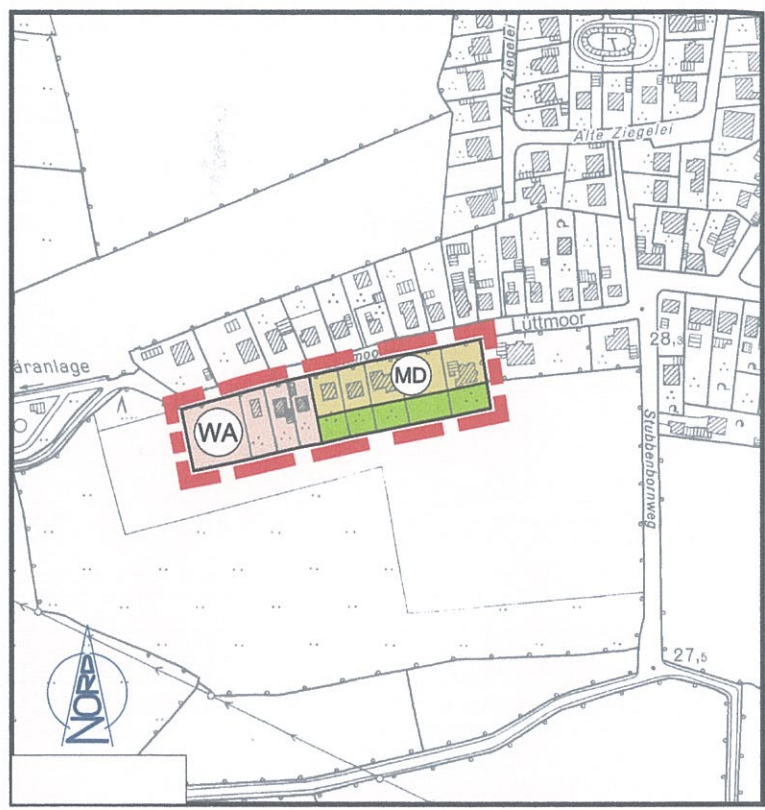
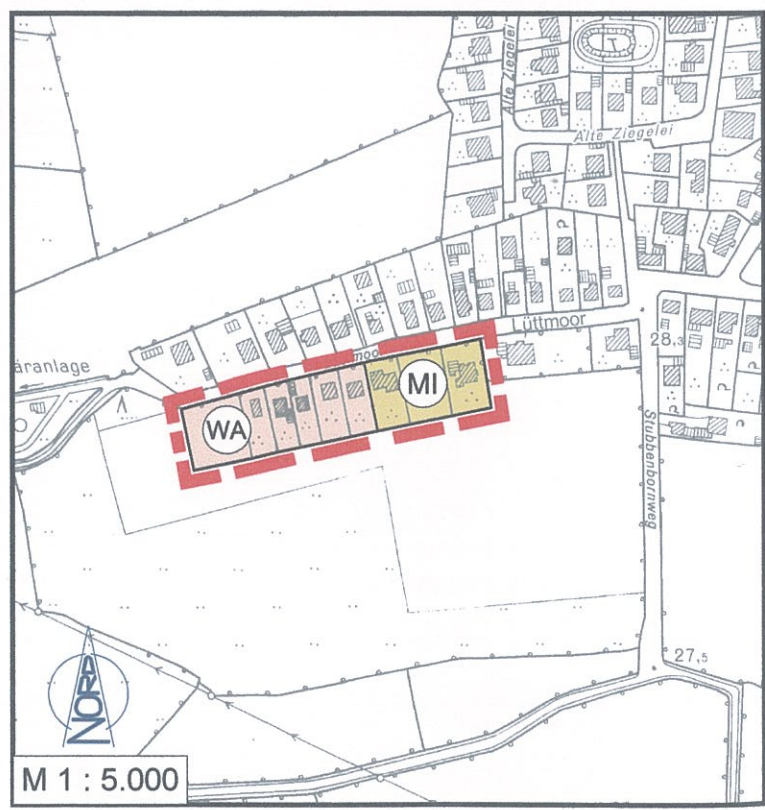


Ausschnitt aus dem gem. § 6 Abs. 5 BauGB rechtswirksamen Flächennutzungsplan






17. Änderung des Flächennutzungsplanes durch Berichtigung



I.) DARSTELLUNGEN

ART DER BAULICHEN NUTZUNG (§ 5 Abs. 2 Nr. 1, BauGB und § 1 Abs. 2 BauNVO)

-  ALLGEMEINE WOHNGBIETE § 4 BauNVO
-  DORFGEBIETE § 5 BauNVO
-  MISCHGEBIETE § 6 BauNVO

FLÄCHEN FÜR DIE LANDWIRTSCHAFT UND WALD

-  FLÄCHEN FÜR DIE LANDWIRTSCHAFT § 5 Abs. 2 Nr. 9 BauGB, Buchstabe a

SONSTIGE PLANZEICHEN

-  ÄNDERUNGSBEREICH DES FLÄCHENNUTZUNGSPLANES

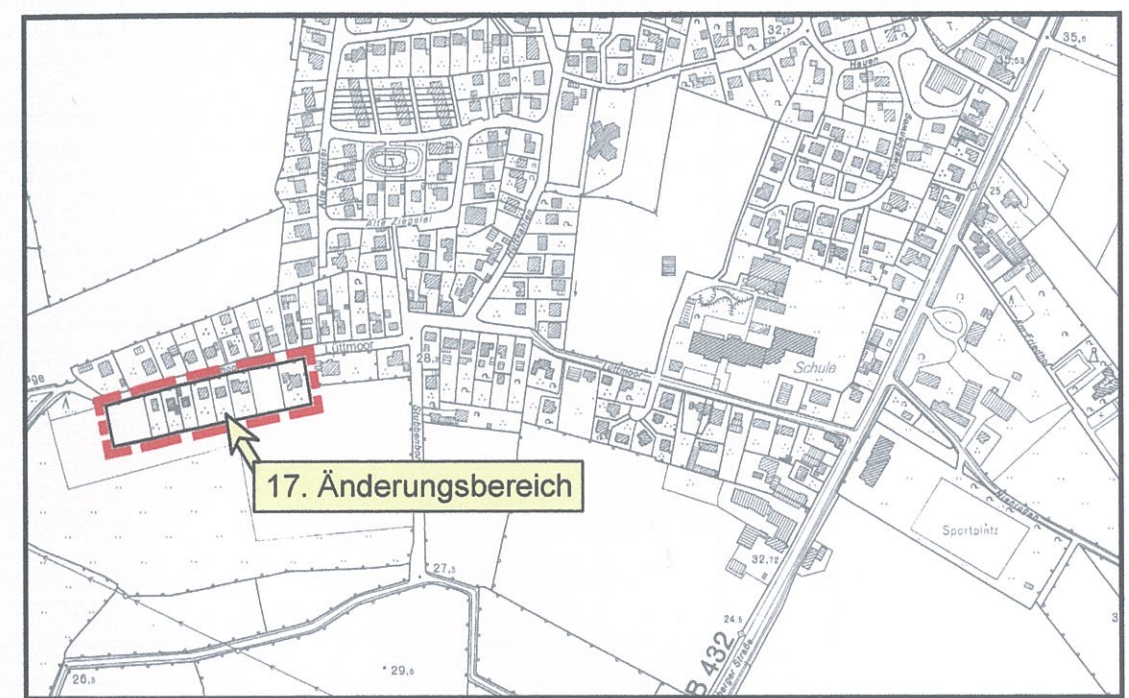
II.) DARSTELLUNGEN OHNE NORMCHARAKTER

-  Vorhandene bauliche Anlagen als Hauptgebäude / Nebengebäude

17. ÄNDERUNG DES FLÄCHENNUTZUNGSPLANES DURCH BERICHTIGUNG DER GEMEINDE NAHE KREIS SEGEBERG



für das Gebiet "Lüttmoor" 40 - 62 (nur gerade Hausnummern)



1. Die Gemeindevertretung hat die 17. Änderung des Flächenutzungsplanes durch Berichtigung am 12.06.2014 beschlossen.  
 Itzstedt, den 19. Juli 2014  
  
 Amtsvorsteher  


2. Diese wurde gleichzeitig mit der 3. Änderung des Bebauungsplanes Nr. 7 mithin am 16.07.2014 wirksam.  
 Itzstedt, den 21. Juli 2014  
  
 Amtsvorsteher  


Ausgearbeitet vom  
**Büro für Bauleitplanung** Assessor jur. Uwe Czierlinski  
 Kronberg 33, 24619 Bornhöved  
 Tel.: (04323) 80 42 95 - Fax: (04323) 80 43 01  
 E-Mail: info@bauleitplan-bornhoeved.de