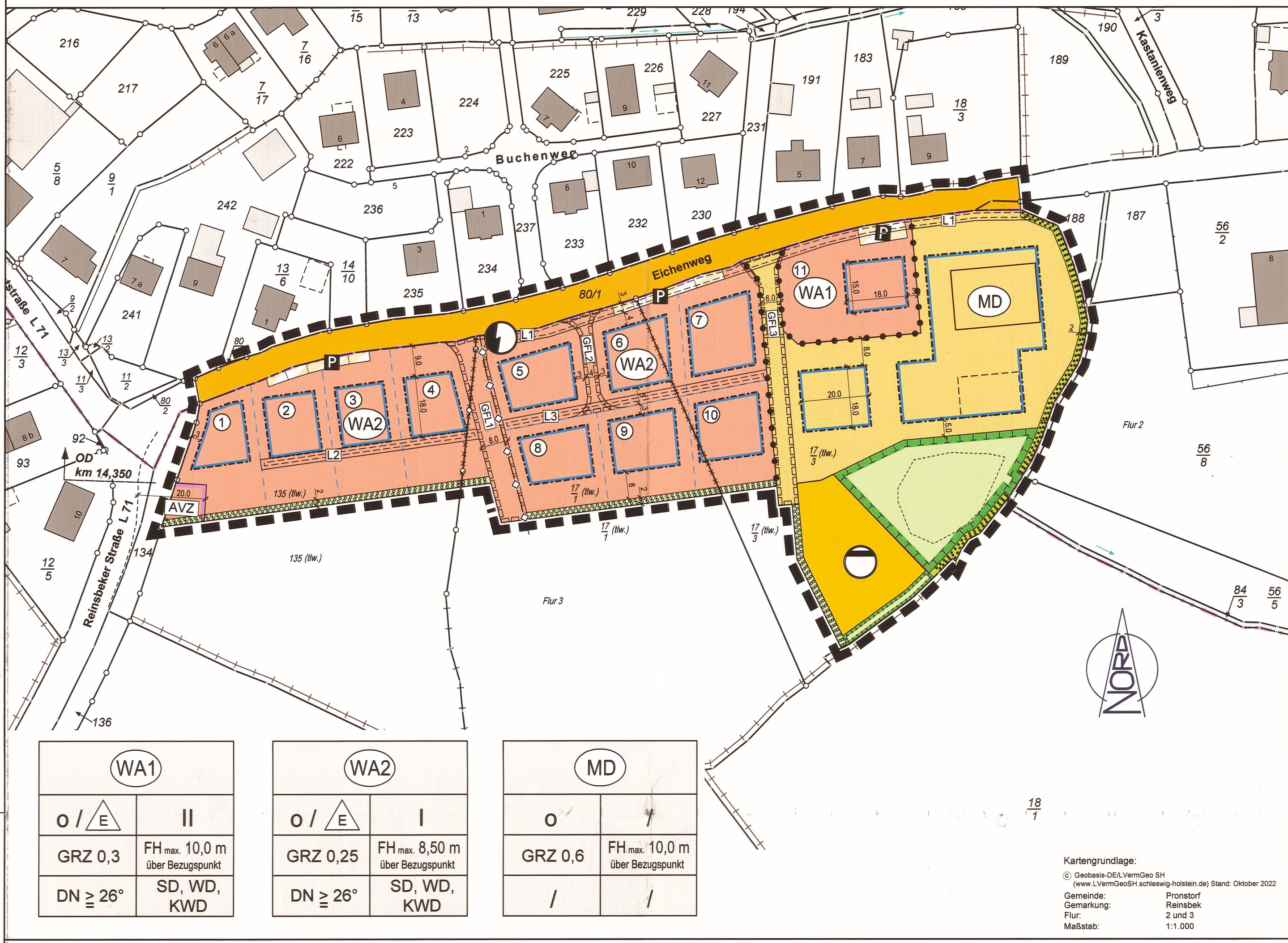



PLANZEICHNUNG (TEIL A) M. 1 : 1.000

Es gilt die Verordnung über die bauliche Nutzung der Grundstücke (Baunutzungsverordnung - BauNVO -) in der Fassung ihrer Bekanntmachung vom 21. November 2017 (BGBl. I S. 3786), zuletzt geändert durch Gesetz vom 04. Januar 2023 (BGBl. 2023 I S. 6), und die Verordnung über die Ausarbeitung der Bauleitpläne und die Darstellung des Planinhalts (Planzeichnungsverordnung 1990 - PlanzV 90) vom 18. Dezember 1990 (BGBl. 1991 I S. 58), zuletzt geändert durch Gesetz vom 14. Juni 2021 (BGBl. I S. 1802)



Tables defining zoning designations: WA1, WA2, MD with their respective GRZ, FH, and DN values.



ZEICHENERKLÄRUNG

ES GILT DIE PLANZEICHNUNGSVERORDNUNG 1990 - PlanzV 90 - zuletzt geändert am 14. Juni 2021 -

Detailed legend for symbols and colors used in the plan, including zoning designations, building types, and infrastructure symbols.

TEXT (TEIL B)

- Textual regulations (A-H) detailing planning and construction requirements, including zoning rules, building standards, and environmental considerations.

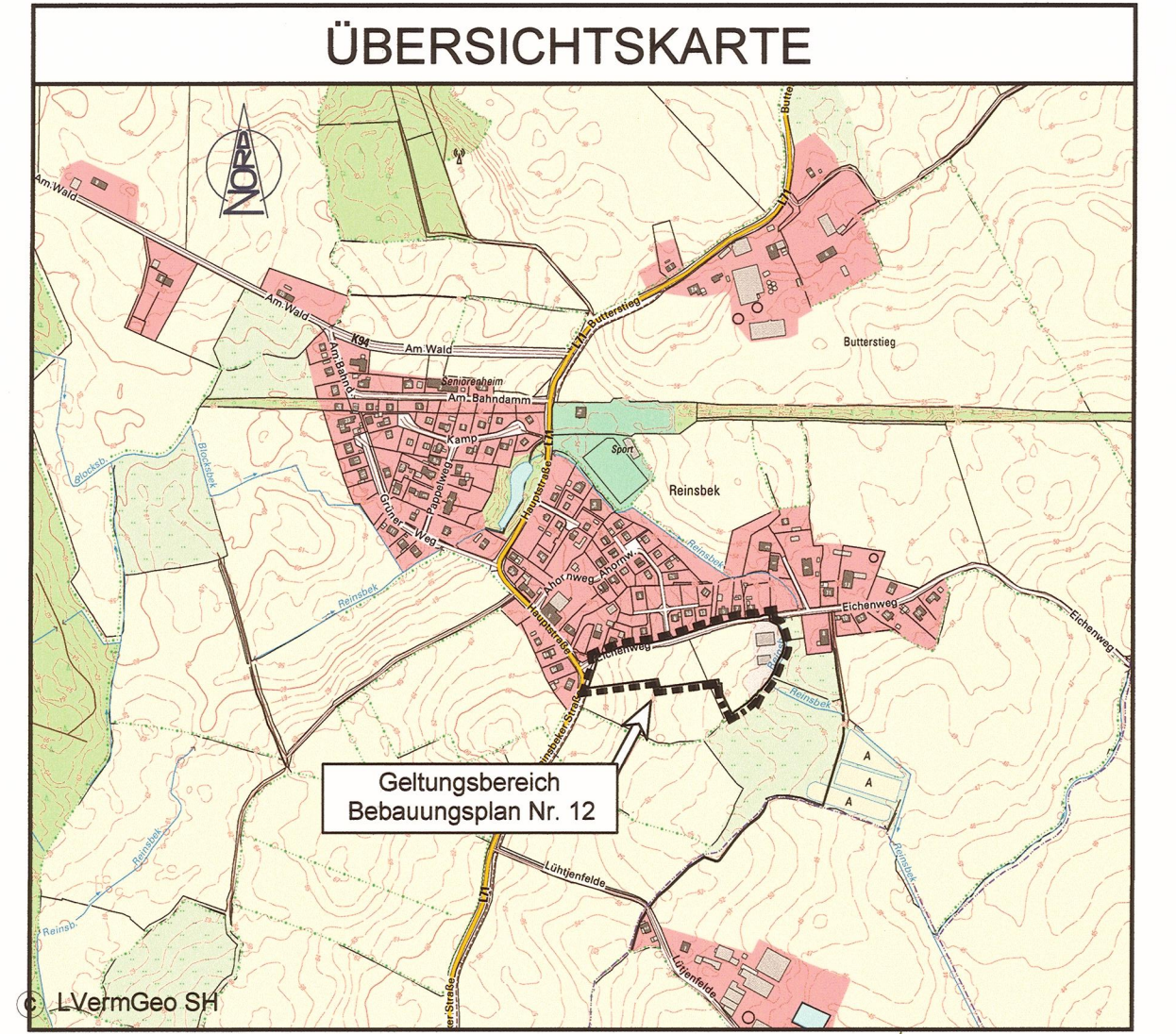
- Fortsetzung Text (Teil B) -

- Continuation of regulations (B-H) focusing on specific construction details, landscaping, and environmental protection measures.

- Fortsetzung Verfahrensvermerke -

- Administrative notes and procedural records regarding the planning process, including dates and official actions.

SATZUNG DER GEMEINDE PRONSTORF - OT REINSBEK - KREIS SEGEBERG ÜBER DEN BEBAUUNGSPLAN NR. 12



Administrative information including the name of the planning office (Büro für Bauleitplanung) and the assessor's name (Uwe Czeflinski).

Reference to the legal basis for the zoning plan, citing relevant laws and regulations.

VERFAHRENSVERMERKE:

- Administrative notes and procedural records detailing the steps taken during the planning process, from public consultation to final approval.