

SIEVERSHÜTTEN
KREIS SEGEBERG


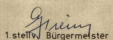
FLÄCHENNUTZUNGSPLAN
1965 / 66

M. 1:5000


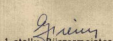
ZEICHENERKLÄRUNG

| PLANZEICHEN | ERLÄUTERUNGEN | RECHTSGRUNDLAGE |
|--|--|------------------------|
| I. FUNKTIONEN MIT NORMATIVCHARAKTER | | |
| ART DER BAULICHEN NUTZUNG | | |
| MD | Dorfgebiete | § 5 Abs. 2 Nr. 1 BBauG |
| GE | Gewerbegebiet | § 8 BauNVO |
| BAULICHE ANLAGEN UND EINRICHTUNGEN FÜR DEN GEMEINBEDARF | | |
| [Symbol] | Flächen für den Gemeinbedarf | § 5 Abs. 2 Nr. 2 BBauG |
| [Symbol] | Schule | |
| [Symbol] | Kirche | |
| [Symbol] | Feuerwehr | |
| FLÄCHEN FÜR DEN ÜBERÖRTLICHEN VERKEHR UND FÜR DIE ÖRTLICHEN HAUPTVERKEHRSZÜGE | | |
| [Symbol] | Überörtliche und örtliche Hauptverkehrsstraßen | § 5 Abs. 2 Nr. 3 BBauG |
| [Symbol] | Öffentliche Parkfläche | |
| FLÄCHEN FÜR DIE VERWERTUNG ODER BESIETIGUNG VON ABWASSER ODER FESTEN ABFALLSTOFFEN | | |
| [Symbol] | Kanalanlage | § 5 Abs. 2 Nr. 4 BBauG |
| [Symbol] | Grünflächen | § 5 Abs. 2 Nr. 5 BBauG |
| [Symbol] | Bahnhof | |
| [Symbol] | Friedhof | |
| [Symbol] | Stortplatz | |
| WASSERFLÄCHEN UND FLÄCHEN FÜR DIE WASSERWIRTSCHAFT | | |
| [Symbol] | | § 5 Abs. 2 Nr. 6 BBauG |
| FLÄCHEN FÜR DIE LANDWIRTSCHAFT UND FÜR DIE FORSTWIRTSCHAFT | | |
| [Symbol] | Flächen für die Landwirtschaft | § 5 Abs. 2 Nr. 8 BBauG |
| [Symbol] | Flächen für die Forstwirtschaft | |
| [Symbol] | Gemeindegrenze | |
| [Symbol] | Städurchfahrten | |



Die Aufstellung des Entwurfs wurde von der Gemeindevertretung der Gemeinde Sievershütten in der Sitzung vom 3. August 1964 beschlossen. Sievershütten, den 6. Oktober 1966

GEMEINDE SIEVERSHÜTTEN
 Bürgermeister
 1. stellv. Bürgermeister


Der Entwurf zum Flächennutzungsplan mit seiner Erläuterung hat gemäß § 2 Abs. 6 des Bundesbaugesetzes vom 23. Juni 1960 in der Zeit vom 7. März 1966 bis 31. März 66 nach vorheriger Bekanntmachung öffentlich ausliegen.
 Sievershütten, den 6. Oktober 1966

GEMEINDE SIEVERSHÜTTEN
 Bürgermeister
 1. stellv. Bürgermeister

Der Flächennutzungsplan nebst seiner Erläuterung ist am 30. Dezember 66 von der Gemeindevertretung der Gemeinde Sievershütten beschlossen worden.
 Sievershütten, den 6. Oktober 1966

GEMEINDE SIEVERSHÜTTEN
 Bürgermeister
 1. stellv. Bürgermeister

Genehmigt gemäß Erlass 2 14 - 112/2 - 19.66 v. 1.5.67 vom 11. Juni 1967
 Kiel, den 5. Juni 1967

DER MINISTE
 FÜR ARBEIT, SOZIALES UND VERTRIEBENE
 DES LANDES SCHLESWIG-HOLSTEIN


Der Flächennutzungsplan mit seiner Erläuterung ist mit Bekanntmachung der Genehmigung öffentlich ausgelegt worden und an diesem Tage in Kraft getreten.
 Sievershütten, den

GEMEINDE SIEVERSHÜTTEN
 Bürgermeister 1. stellv. Bürgermeister

96
00

K. Bick Bauverträge