






ZEICHENERKLÄRUNG:

Es gilt die Baunutzungsverordnung (BauNVO) in der Fassung der Bekanntmachung vom 23. Januar 1990 (BGBl. I S. 132), geändert durch Gesetz vom 22. April 1993 (BGBl. I S. 466)

Es gilt die Verordnung über die Ausarbeitung der Bauleitpläne und die Darstellung des Planinhalts. Planzeichenverordnung 1990; (PlanzV 90), (BGBl. I 1991 S. 58).

Planzeichen	Darstellungen	Rechtsgrundlage
	Grenze des räumlichen Geltungsbereiches des Flächennutzungsplanes	
	<u>Art der baulichen Nutzung:</u>	§ 5 (2) 1 BauGB
	Wohnbauflächen	§ 1 (1) 1 BauNVO
	<u>Flächen für den überörtlichen Verkehr und die örtlichen Hauptverkehrszüge,</u>	§ 5 (2) 3 BauGB
	Sonstige überörtliche und örtliche Hauptverkehrsstraßen,	
	Grünflächen	§ 5 (2) 4 BauGB
	Umgrenzung von Flächen für Maßnahmen zum Schutz, zur Pflege und Entwicklung von Boden, Natur und Landschaft,	§ 5 (2) 10 BauGB