
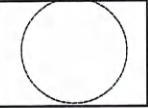






Legende

-  Gehölzfläche
-  Einzelbaum ab 0,3 m StU
-  Gras- und Staudenflur/ Rasen
-  Fläche asphaltiert
-  Gebäude vorhanden
-  Grenze des räumlichen Geltungsbereiches

Auftraggeber:

Gemeinde Trappenkamp

**Umweltbericht
zum
Bebauungsplan Nr. 24
der Gemeinde Trappenkamp**

Auftragnehmer:

Büro für Bauleitplanung Assessor jur. Uwe Czierlinski

Kronberg 33, 24619 Bornhöved
 Tel.: (04323) 80 42 95 - Fax: (04323) 80 43 01
 E-Mail: info@bauleitplan-bornhoeved.de

Bestandskarte der Biotop- und Nutzungstypen

ENTWURF	GEZEICHNET	GEPRÜFT	DATUM	PLAN-NR.	FORMAT	MAßSTAB
Schnathmeier	Schnathmeier	Czierlinski	20.12.2022	1	600x305	1 : 500
Nr.	Änderungen			Datum	Name	

Bornhöved, den 20.12.2022

Anlage 1