






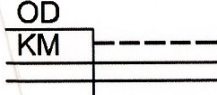
# ZEICHENERKLÄRUNG:

Es gilt die Baunutzungsverordnung (BauNVO) in der Fassung der Bekanntmachung vom 23. Januar 1990 (BGBl. I S. 132), geändert durch Gesetz vom 22. April 1993 (BGBl. I S. 466)

Es gilt die Verordnung über die Ausarbeitung der Bauleitpläne und die Darstellung des Planinhalts. Planzeichenverordnung 1990; (PlanzV 90), (BGBl. I 1991 S. 58).

Planzeichen	Darstellungen	Rechtsgrundlage
	Grenze des räumlichen Geltungsbereiches des Flächennutzungsplanes, 5.Änderung	
	Sondergebiete, Sporthalle	§ 11 BauNVO
	<u>Grünflächen,</u> Zweckbestimmung:	§ 5 (2) 4 BauGB
	Sportplatz	
	Öffentliche Parkflächen	

## NACHRICHTLICHE ÜBERNAHMEN:

	Ortsdurchfahrtsgrenzen der klassifizierten Straßen mit Anbauverbotszone, (Kreisstraße = 15 m),	§ 29 StrWG
--	--	------------