

S T A D T    A H R E N S B U R G

Bebauungsplan      Nr. 1    -    5. Änderung    -

R E E S H O O P G E L Ä N D E

M.    1 : 1 0 0 0




# Z E I C H E N E R K L Ä R U N G

## FESTSETZUNGEN:



ZAHLE DER  
VOLLGE-  
SCHOSSE

REINES WOHN-  
GEBIET GEM.  
§ 3 BAU NVO



GRÜNFLÄCHE GEM. § 9, (1)  
8, B - Bau G.



NEUE VERKEHRSFLÄCHEN  
GEM § 9(1) 3, B-Bau G.




FAHRBAHN



FUSSWEG




RADWEG



KFZ STELLPLATZ



SCHUTZSTREIFEN



GRENZE DES GELTUNGSBEREICHES  
DES BEBAUUNGSPLANES



BAULINIE



BAUGRENZE



STRASSENLEUCHTE



TRAFO




SANDKISTE



KINDERSPIELPLATZ




GASDRUCKREGLER



TIEFGARAGEN



GARAGEN



SONDERGEBIET GEM. § 1 ABS. 2 NR. 4b  
UND § 11 ABS. 1 DER BAU N.V.O.




ABGRENZUNG UNTERSCHIEDLICHER  
NUTZUNG GEM. § 16 BAU N.V.O.


## NACHRICHTLICH:



VORHANDENE BEBAUUNG



NEUE VORGARTENFLÄCHE



HAUSZUGANGSWEGE




VORHANDENE EIGENTUMS-  
GRENZE



NEUE EIGENTUMSGRENZE



WEGFALLENDE EIGENTUMS-  
GRENZE



FLURBLATTGRENZE



BÄUME



ABBRUCH




VORHANDEN


GEM § 9(1) 1 6

GEM § 9(1) 1 13







PROFIL DER FRIEDRICH-HEBBEL-STR.



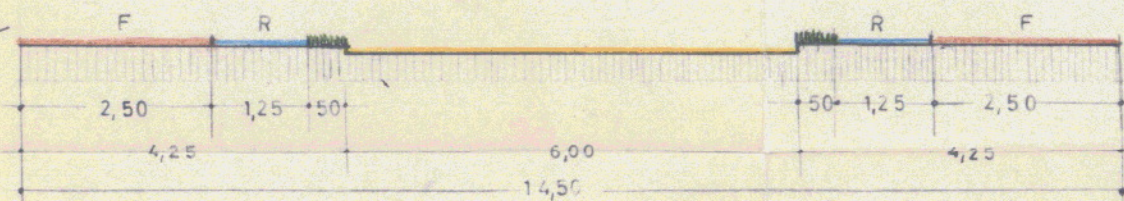
PROFIL DES POMMERNWEGES




PROFIL DER GERHART-HAUPTMANN-STR.



PROFIL DES A-WEGES








PROFIL DER HERMANN-LÖNS-STR.



PROFIL DER FRIEDRICH-HEBBEL-STR.

Z E I C H E  
F E S T S E T Z U N G





ENTWORFEN NACH § 3  
DES BUNDESBAUGETZES V. 23. 6. 60

AHRENSBURG, DEN 22.8.64

E. K. VOIGTLANDER, ARCHITEKT BDA  
BAUMEISTER  
207 AHRENSBURG BEI HAMBURG  
REESHOO 19 — TELEFON 20-02

*Begleitschreiben*



DIE DARSTELLUNG DES ZUSTANDES VOM 28. Jan. 1965  
~~SOWIE DIE FESTLEGUNGEN DER NEUEN STÄDTE-~~  
~~BAULICHEN PLANUNG WIRD ALS RICHTIG BESCHEINIGT~~

BAD OLDESLOE, DEN 8. Feb. 1965

*Kauke*  
Oberreg.-Vermessungsrat  
KATASTERAMT

DER ENTWURF MIT TEXT UND BEGRÜNDUNG  
HAT GEMÄSS § 2(6) DES BUNDESBAUGESETZES  
VOM 23. 6. 60 IN DER ZEIT  
VOM 28. SEPTEMBER 1964

BIS 28. OKTOBER 1964

OFFENGELEGEN.

AHRENSBURG, DEN 17. Feb. 1965

— DER MAGISTRAT —



*[Signature]*

(FISCHER)  
BÜRGERMEISTER

DIESER PLAN MIT TEXT IST GEMÄSS § 10 DES  
BUNDESBAUGESETZES VOM 23. 6. 60  
AM 17. DEZEMBER 1964

VON DER STADTVERORDNETENVERSAMMLUNG ALS  
SATZUNG BESCHLOSSEN UND DIE BEGRÜNDUNG  
GEBILLIGT WORDEN.

AHRENSBURG, DEN 17. Feb. 1965

— DER MAGISTRAT —



*[Signature]*

(FISCHER)  
BÜRGERMEISTER

GENEHMIGT GEMÄSS ERLASS

VOM 14. Sept. 1964  
**GENEHMIGT**

KIEL, DEN 14. Sept. 1964

VOM 14. Sept. 1964  
KIEL, DEN 14. Sept. 1964

Der Minister  
für Arbeit, Soziales und Vertriebene  
des Landes Schleswig-Holstein



DIESER PLAN MIT TEXT  
IST AM 30. Oktober 1965

MIT BEKANNTMACHUNG DER GENEHMIGUNG  
ÖFFENTLICH AUSGELEGT UND AN DIESEM  
TAGE IN KRAFT GETRETEN.

AHRENSBURG, DEN 10. November 1965

DER MAGISTRAT:



*[Signature]*  
(Fischer)  
BÜRGERMEISTER