

STADT AHRENSBURG

DURCHFÜHRUNGSPLAN

FÜR DAS GELÄNDE ZWISCHEN




































BAHNHOF-HAMBURGER STRASSE UND

GERHARD STRASSE

M. 1:1000

NR.: 2

ZEICHENERKLÄRUNG.

	VORHANDEN	GEPLANT	AUFZUHEBEN
WOHNBAUTEN	 GEMÄSS VORPLANUNG BEREITS ERRICHTET	 GEMISCHT GENUTZTE BAUTEN	
GEWERBL. BAUTEN UND GARAGEN			
ÖFFENTL. BAUTEN			
FAHRBAHNEN			
ÖFFENTL. GRÜNFLÄCHEN			
VORGARTENFLÄCHEN			
BÄUME			
PARZELLENGRENZEN			
ELEKTR. LEITUNG	 HOCHSPANNUNG		
GASLEITUNG	 FÖRDERLEITUNG		
WASSERLEITUNG			
ENTWÄSSERUNGSLTG.		 S = SCHMUTZW.	
BAHNGLEISE		 R = REGEN W.	
BAUFLUCHTLINIE			
GRENZE DES DURCHFÜHRUNGSGEBIETES			

DIESER PLAN IST GEMÄSS § 10 DES
AUFBAUGESETZES VOM 21. 5. 1949

AM 25. 2. 1958 VON DER
STADTVERORDNETENVERSAMMLUNG
BESCHLOSSEN WORDEN.

STADT AHRENSBURG, DEN 1. 4. 1958
DER MAGISTRAT

Archer
BÜRGERMEISTER

Kellen Grützner
STADTRÄTIN

ZUGESTIMMT:
DER LANDRAT DES KREISES STORMARN
- BAUAMT -
BAD OLDESLOE, DEN 20. 6. 1958

J. J. J.
KREISOBERBAURAT

GENEHMIGT

GEMÄSS ERLASS

133408 TSB-NR. 373/04-75.07

VOM 1958

KIEL, DEN 1958

DER MINISTER

FÜR ARBEIT, SOZIALES UND VERTRIEBENE
DES LANDES SCHLESWIG-HOLSTEIN
ABTEILUNG II (BAU-, WOHNUNGS- UND KLEIN-
SIEDLUNGSWESEN)

i. A.

M. K.

DIE KATASTERGRENZEN UND -BEZEICH-
NUNGEN UND DIE ANGABEN ÜBER GE-
BÄUDE UND EIGENTÜMER ENTSPRECHEN
DEM STAND VOM HEUTIGEN TAGE. DIE
DARSTELLUNG DES GEGENWÄRTIGEN
ZUSTANDES WIRD ALS RICHTIG BESCHEI-
NIGT.

BAD OLDESLOE, DEN 29. III 1958
KATASTERAMT



DIESER PLAN HAT GEMÄSS § 11 (2)
DES AUFBAUGESETZES VOM 21. 5. 1949
IN DER ZEIT

VOM 8. September 1958

BIS 7. Oktober 1958

OFFENGELEGEN.

STADT AHRENSBURG, DER MAGISTRAT

Archer
BÜRGERMEISTER

DIESER PLAN IST GEMÄSS § 11 (3)
DES AUFBAUGESETZES VOM 21. 5. 1949
DURCH DIE STADTVERORDNETENVER-
SAMMLUNG DER STADT AHRENSBURG
AM 1958

RECHTSKRÄFTIG FESTGESTELLT WORDEN

STADT AHRENSBURG, DER MAGISTRAT

BÜRGERMEISTER