

# **SATZUNG DER STADT AHRENSBURG ÜBER DIE 2. ÄNDERUNG DES BEBAUUNGSPLANS NR. 54 "BOGENSTRASSE"**



**GEBIET:** nördlich der Bogenstraße sowie südlich der Ladestraße, bestehend aus den Flurstücken 58, 59, 240 und 241, Flur 17, der Gemarkung Ahrensburg

## 2. Änderung Bebauungsplan Nr. 54 „Bogenstraße“

### Textliche Festsetzungen

#### I Planungsrechtliche Festsetzungen

##### 1 Art der baulichen Nutzung (§ 9 Abs. 1 Nr. 1 BauGB)

1.1 In dem mit „Teilgebiet 1“ bezeichneten Bereich des Urbanen Gebietes (MU) sind die nach § 6a Abs. 2 Nr. 1 und 3 BauNVO zulässigen Wohngebäude sowie Betriebe des Beherbergungsgewerbes unzulässig.

1.2 Im MU sind Einzelhandelsbetriebe mit nahversorgungsrelevanten Sortimenten und nicht-zentrenrelevanten Sortimenten gemäß „Ahrensburger Liste“ zulässig.

Nahversorgungsrelevante Sortimente:

- Lebensmittel (inkl. Getränke), Reformwaren
- Drogerieartikel/ Parfümerieartikel (inkl. Apotheken)
- Schnittblumen
- Kioskbedarf/ Zeitschriften

Nicht-zentrenrelevante Sortimente:

- Antiquitäten
- Baustoffe, Baumarktartikel
- Bodenbeläge (inkl. Teppiche und Teppichböden)
- Büromaschinen
- Campingartikel
- Farben, Lacke, Tapeten
- Gartenbedarf (inkl. Pflanzen)
- Sportgroßgeräte
- Kfz-Zubehör
- Möbel (inkl. Matratzen)
- Sanitärwaren
- Werkzeuge, Eisenwaren
- Zoobedarf

1.3 Im MU sind Bordelle und bordellartige Betriebe sowie Verkaufsräume und -flächen, deren Zweck auf den Verkauf von Artikeln mit sexuellem Charakter ausgerichtet ist, unzulässig.

1.4 Vergnügungsstätten nach § 6a Abs. 3 Nr. 1 BauNVO und Tankstellen nach § 6a Abs. 3 Nr. 2 BauNVO werden ausgeschlossen.

1.5 Im MU sind Einzelhandelsbetriebe ausschließlich im Erdgeschoss zulässig.

## **2 Maß der baulichen Nutzung (§ 9 Abs. 1 Nr. 2 BauGB)**

- 2.1 In dem mit „Teilgebiet 1“ bezeichneten Bereich des MU ist eine Überschreitung der festgesetzten Grundflächenzahl (GRZ) nach § 19 Abs. 4 BauNVO von 0,5 für Garagen und Stellplätze mit ihren Zufahrten bis zu einer GRZ von 0,9 zulässig.
- 2.2 In dem mit „Teilgebiet 2“ bezeichneten Bereich des MU ist eine Überschreitung der festgesetzten Grundflächenzahl (GRZ) nach § 19 Abs. 4 BauNVO von 0,5 für Garagen und Stellplätze mit ihren Zufahrten und Nebenanlagen bis zu einer GRZ von 0,8 zulässig.
- 2.3 Technikgeschosse und technische oder erforderliche Aufbauten, wie Treppenträume, Fahrstuhlüberfahrten, Zu- und Abluftanlagen, sind auf einer Fläche von maximal 20 % der Dachfläche bis zu einer Höhe von 1,5 m ausnahmsweise auch über der festgesetzten Zahl der Gebäudehöhe zulässig, wenn die Gestaltung des Gesamtbaukörpers und das Ortsbild nicht beeinträchtigt werden. Aufbauten, deren Einhausungen und Technikgeschosse sind mindestens 1,5 m von der Außenfassade zurückzusetzen.

## **3 Bauweise (§ 9 Abs. 1 Nr. 2 BauGB)**

- 3.1 In dem mit „Teilgebiet 1“ bezeichneten Bereich des MU gilt die abweichende Bauweise. Diese entspricht der offenen Bauweise, jedoch ist die Längenbeschränkung aufgehoben und eine Gebäudelänge von mindestens 80 Metern einzuhalten. Die bauordnungsrechtlich einzuhaltenden Abstandsflächen gem. LBO gelten weiterhin.

## **4 Flächen für Stellplätze und Nebenanlagen (§ 9 Abs. 1 Nr. 4 BauGB i.V.m. §§ 12 BauNVO, § 9 Abs. 1 Nr. 22 BauGB)**

- 4.1 Tiefgaragen sind auch außerhalb der Baugrenzen – jedoch nur innerhalb der festgesetzten Flächen für Tiefgaragen – zulässig.
- 4.2 Ausnahmsweise können unterirdische Abstell-, Lager- und Technikräume außerhalb der Baugrenzen – jedoch nur innerhalb der festgesetzten Flächen für Tiefgaragen – in geringfügigem Ausmaß zugelassen werden.

## **5 Geh- und Fahrrechte (§9 Abs. 1 Nr. 21 BauGB)**

- 5.1 Geringfügige Abweichungen von der Lage der mit Geh-, Fahr- und / oder Leitungsrechten zu belastenden Flächen können zugelassen werden.

## **6 Schallschutzmaßnahmen (§ 9 Abs. 1 Nr. 24 BauGB)**

- 6.1 In dem mit „Teilgebiet 1“ bezeichneten Bereich des MU sind die Außenbauteile mit einem gesamten Bau-Schalldämmmaß gemäß des

Lärmpegelbereiches IV der DIN 4109-1 von mindestens 35 dB (Büronutzung) auszuführen.

## 6.2 In dem mit „Teilgebiet 2“ bezeichneten Bereich des MU

a) ist entlang der mit „(A)“ bezeichneten Fassaden, die sich in einem Abstand von bis zu 60 m von der westlichen Geltungsbereichsgrenze befinden, durch geeignete bauliche Schallschutzmaßnahmen wie zum Beispiel Doppelfassaden, verglaste Vorbauten (zum Beispiel verglaste Loggien, Wintergärten, Laubengänge) oder in ihrer Wirkung vergleichbare Maßnahmen sicherzustellen, dass 0,5 m vor der Mitte eines für die Belüftung zu öffnenden Fensterteils von Schlaf- und Übernachtungsräumen der Immissionsrichtwert von 45 dB(A) im Beurteilungszeitraum Nacht gem. TA Lärm eingehalten wird. Wohn-/Schlafräume in Einzimmerwohnungen und Kinderzimmer sind wie Schlafräume zu beurteilen.

b) sind entlang der mit „(B)“ bezeichneten Fassaden die Außenbauteile mit einem gesamten Bau-Schalldämmmaß gemäß des Lärmpegelbereiches IV der DIN 4109-1 von mindestens 40 dB (Wohnnutzung) auszuführen.

c) sind entlang der mit „(C)“ bezeichneten Fassaden die Außenbauteile mit einem gesamten Bau-Schalldämmmaß gemäß des Lärmpegelbereiches III der DIN 4109-1 von mindestens 35 dB (Wohnnutzung) auszuführen.

d) sind Schlafräume, Kinder- und Gästezimmer mit geeigneten technischen Maßnahmen zur schalldämmten Belüftung auszustatten, sodass der Beurteilungspegel von 45 dB(A) im Beurteilungszeitraum Nacht gem. der DIN18005 eingehalten wird.

6.3 Ausnahmen von den Festsetzungen 6.1 und 6.2 können zugelassen werden, soweit durch einen Sachverständigen nachgewiesen wird, dass andere Maßnahmen gleichwertig sind oder wenn im Rahmen eines Einzelnachweises ermittelt wird, dass aus der tatsächlichen Lärmbelastung geringere Anforderungen an den Schallschutz resultieren.

## 7 Örtliche Bauvorschriften

7.1 In dem mit "Teilgebiet 2" bezeichneten Bereich des MU sind Dächer von Gebäuden als Flachdächer oder flach geneigte Dächer herzustellen.

7.2 Werbeanlagen sind ausschließlich an der Stätte der eigenen Leistung mit einer maximalen Höhe von 3 m zulässig. Sie dürfen je Einheit eine Flächengröße von 6 m<sup>2</sup> nicht überschreiten. Die Größe einzelner Werbeanlagen darf 3 m<sup>2</sup> nicht überschreiten.

7.3 Auskragende Werbeanlagen, reflektierende Werbeanlagen sowie Werbeanlagen mit Blink- bzw. Wechselbeleuchtung und Lichtwerbung sind unzulässig.

## **II Grünordnerische Festsetzungen**

### **1 Erhaltungsgebote (§ 9 Abs. 1 Nr. 25 b) BauGB)**

- 1.1 Zu erhaltende Gehölze sind während der Bauzeit durch geeignete Schutzmaßnahmen entsprechend der einschlägigen Verordnungen und Vorschriften zu sichern (gemäß DIN 18920, RAS-LP-4). Die Wurzelbereiche (= Kronentraufbereich zzgl. 1,5 m) sind von jeglichem Bau- und Lagerbetrieb freizuhalten. Der Schutzbereich der mit (a) bezeichneten Eiche ist mit einem festen Bauzaun abzugrenzen.
- 1.2 Bei baubedingten Grundwasserabsenkungen, die länger als drei Wochen andauern, ist eine Bewässerung der im Wirkungsbereich befindlichen Baumbestände vorzusehen.
- 1.3 Im Kronenbereich der zum Erhalt festgesetzten Bäume zzgl. eines 1,5 m breiten Schutzstreifens sowie in der privaten Grünfläche mit der Zweckbestimmung „Knickschutzfläche“ sind dauerhafte Abgrabungen, Geländeaufhöhungen, Versiegelungen, Leitungsverlegungen sowie jegliche Nebenanlagen unzulässig.
- 1.4 Für die mit Erhaltungsbindung festgesetzten Gehölze sind bei Abgang gleichwertige Ersatzpflanzungen vorzunehmen.

### **2 Anpflanzungsgebote (§ 9 Abs. 1 Nr. 25 a) BauGB)**

- 2.1 Für die mit Anpflanzungsbindung festgesetzten Gehölze sind bei Abgang gleichwertige Ersatzpflanzungen an derselben Stelle vorzunehmen.
- 2.2 Innerhalb der öffentlichen Parkplätze sind insgesamt 6 Bäume anzupflanzen.
- 2.3 Für festgesetzte anzupflanzende Bäume sind Pflanzgruben mit geeignetem Substrat mit mindestens 12 cbm durchwurzelbaren Raumes bei einer Breite von mindestens 2,0 m und einer Tiefe von mindestens 1,5 m herzustellen. Die Flächen sind dauerhaft zu begrünen oder der natürlichen Entwicklung zu überlassen und durch geeignete Maßnahmen gegen das Überfahren mit Kfz zu sichern.
- 2.4 In dem mit „Teilgebiet 2“ bezeichneten Bereich des MU sind Einfriedungen des Gebäudes zur Fläche für Maßnahmen zum Schutz, zur Pflege und zur Entwicklung von Boden, Natur und Landschaft nur als Hecken aus heimischen Laubgehölzen, in die Zäune in Richtung der festgesetzten Baugrenzen integriert sein können, zulässig. Die Höhe der Zäune darf die Höhe der Hecken nicht überschreiten.
- 2.5 Im MU sind insgesamt 9 Bäume anzupflanzen und zu erhalten.

- 2.6 Für festgesetzte Anpflanzungen sind folgende Mindestqualitäten zu verwenden (Arten: siehe folgende Pflanzenliste):

Einzelbäume auf Parkplätzen gem. Festsetzung 2.2

standortgerechte, mittelkronige Laubbaumarten

Hochstämme, 4 x verpflanzt, mit Drahtballen, 20-25 cm Stammumfang

Einzelbäume im MU gem. Festsetzung 2.5

Obstbäume in regionalen Sorten

Hochstämme, 3 x verpflanzt, mit Drahtballen, 18-20 cm Stammumfang

Hecken im MU gem. Festsetzung 2.4

Heckenpflanzen, 2 x verpflanzt, mit Ballen, 100/125 cm

3-4 Pflanzen pro laufendem Meter

- 2.7 Freiflächen auf Tiefgaragen sind mit einer Erdschichtüberdeckung von mindestens 0,5 m bzw. mindestens 0,8 m für Baum- oder Großstrauchpflanzungen zu versehen und zu begrünen. Ausnahmen für Zuwegungen, Terrassenbereiche, Feuerwehraufstellflächen und Wasserableitungen können zugelassen werden.
- 2.8 Die zukünftige Tiefgaragenzufahrt ist mit Pergolen zu überspannen und mit Schling- und Kletterpflanzen ausreichend und dauerhaft zu begrünen.
- 2.9 Herausragende Teile der Tiefgarage einschließlich erforderlicher Absturzsicherungen von mehr als 1,00 m Höhe sind mit Laubgehölzen abzupflanzen.
- 2.10 Freistehende Müllsammelbehälter, Standorte für Recyclingbehälter und Flächen für Ver- und Entsorgungseinrichtungen sind auf drei Seiten mit Hecken einzugrünen. Die zu dem öffentlichen Verkehrsraum und zu den Gehwegen mit allgemeinem Nutzungsrecht hin ausgerichteten Seiten sind mit Hecken einzugrünen.
- 2.11 Flachdächer oder flach geneigte Dächer sind vegetationsfähig zu gestalten und extensiv zu begrünen. Dabei ist die Dachbegrünung mit einem mindestens 15 cm starken, durchwurzelbaren Substrataufbau zu versehen. Von einer Dachbegrünung kann in den Bereichen abgewichen werden, die der Belichtung, Be- und Entlüftung, als begehbare Dachterrassen oder der Aufnahme von technischen Anlagen - mit Ausnahme von Anlagen zur Energiegewinnung - dienen. Ihr Anteil darf 40 % der Dachfläche nicht überschreiten.

### **3 Schutzmaßnahmen für Boden und Wasserhaushalt**

- 3.1 Oberirdische Parkplätze und Stellplätze, Zuwegungen, Terrassenbereiche, Aufstellflächen für die Einsatzfahrzeuge etc. sind mit wasser- und luftdurchlässigem Aufbau herzurichten. Die Wasser- und Luftdurchlässigkeit des Bodens wesentlich mindernde Befestigungen wie Betonunterbau,

Fugenverguss, Asphaltierung und Betonierung sind außerhalb von Tiefgaragenflächen nicht zulässig.

- 3.2 Die Durchlässigkeit des Bodens ist nach baubedingter Verdichtung auf allen nicht über- und unterbauten Flächen wiederherzustellen.
- 3.3 Das anfallende unbelastete Oberflächenwasser ist auf den Grundstücken zu versickern.

# HINWEISE

## **Schutz des Mutterbodens**

Mutterboden, der bei der Errichtung und Änderung baulicher Anlagen sowie bei wesentlichen anderen Veränderungen der Erdoberfläche ausgehoben wird, ist in nutzbarem Zustand zu erhalten und vor Vernichtung oder Vergeudung zu schützen.

## **Pflanzgebot**

Es besteht ein Pflanzgebot für die im Bebauungsplan nach § 9 Abs. 1 Nr. 25 BauGB getroffenen Festsetzungen. Die Anpflanzungen haben spätestens ein Jahr nach Bezugsfertigkeit der Gebäude zu erfolgen.

## **Archäologische Bodenfunde, Kulturdenkmale**

Darüber hinaus verweisen wir auf § 15 DSchG: Wer Kulturdenkmale entdeckt oder findet, hat dies unverzüglich unmittelbar oder über die Gemeinde der oberen Denkmalschutzbehörde mitzuteilen. Die Verpflichtung besteht ferner für die Eigentümerin oder den Eigentümer und die Besitzerin oder den Besitzer des Grundstücks oder des Gewässers, auf oder in dem der Fundort liegt, und für die Leiterin oder den Leiter der Arbeiten, die zur Entdeckung oder zu dem Fund geführt haben. Die Mitteilung einer oder eines der Verpflichteten befreit die übrigen. Die nach Satz 2 Verpflichteten haben das Kulturdenkmal und die Fundstätte in unverändertem Zustand zu erhalten, soweit es ohne erhebliche Nachteile oder Aufwendungen von Kosten geschehen kann. Diese Verpflichtung erlischt spätestens nach Ablauf von vier Wochen seit der Mitteilung.

Archäologische Kulturdenkmale sind nicht nur Funde, sondern auch dingliche Zeugnisse wie Veränderungen und Verfärbungen in der natürlichen Bodenbeschaffenheit.

## **Besondere Vorschriften für Knicks**

Knicks sind alle 10-15 Jahre auf den Stock zu setzen. Die Fristen des § 39 Abs. 5 BNatSchG sind zu berücksichtigen. Ein Knicken in kürzeren Abständen ist nicht zulässig. Vorhandene Überhälter sind zu erhalten.




# ZEICHENERKLÄRUNG

Planzeichen: Erläuterung:

## I. FESTSETZUNGEN:

### **Art der baulichen Nutzung ( § 9 Abs. 1 Nr. 1 BauGB)**

 Urbanes Gebiet (gegliedert in Teilgebiet 1 und 2)

### **Maß der baulichen Nutzung (§ 9 Abs. 1 Nr. 1 BauGB und § 16 BauNVO)**

GRZ 0,5 Grundflächenzahl, als Höchstmaß

GH 65 Gebäudehöhe in Metern über Normalhöhennull (üNHN), als Höchstmaß

GH 64 bis 66 Gebäudehöhe in Metern über Normalhöhennull (üNHN), als Mindest- und Höchstmaß

### **Baugrenze ( § 9 Abs. 1 Nr. 2 BauGB und § 23 BauNVO)**

 Baugrenze

### **Verkehrsflächen ( § 9 Abs. 1 Nr. 11 BauGB)**

 Straßenverkehrsfläche

 Straßenbegrenzungslinie


 Straßenverkehrsfläche besonderer Zweckbestimmung

 Zweckbestimmung: öffentlicher Parkplatz

### **Grünflächen ( § 9 Abs. 1 Nr. 15 BauGB)**

 Private Grünfläche mit der Zweckbestimmung Knickschutzfläche

### **Maßnahmen zum Schutz, zur Pflege und zur Entwicklung von Boden, Natur und Landschaft ( § 9 Abs. 1 Nr. 20 BauGB)**

 Umgrenzung der Fläche für Maßnahmen zum Schutz, zur Pflege und zur Entwicklung von Boden, Natur und Landschaft

### **Erhaltungsgebote (§ 9 Abs. 1 Nr. 25 b) BauGB)**




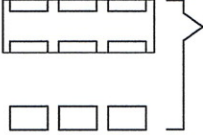
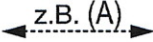
••••• Umgrenzung der Flächen für die Erhaltung von Bäumen und Sträuchern

 Erhaltung von Einzelbäumen


(a) Maßnahmen zum Baumschutz gemäß grünordnerischer Festsetzung Nr. 1.1

 Erhaltung von Knick






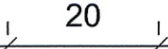
## Sonstige Planzeichen

	Grenze des räumlichen Geltungsbereichs des Bebauungsplans
	Abgrenzung unterschiedlicher Nutzung oder des Maßes der Nutzung
	Umgrenzung von Flächen für Tiefgaragen und ihre Zufahrten
	Mit Geh-, Fahr- und / oder Leitungsrechten zu belastende Flächen
<b>G</b>	Gehrecht
<b>GFL</b>	Geh-, Fahr- und Leitungsrecht
	Maßnahmen zum Lärmschutz gemäß planungsrechtlicher Festsetzung Nr. 6.2

## II. NACHRICHTLICHE ÜBERNAHMEN:

	Vorhandene unterirdische Leitung
<b>G</b>	Zweckbestimmung: Gas

## III. DARSTELLUNGEN OHNE NORMCHARAKTER / HINWEISE:

	Vorhandene Gebäude
	Vorhandene Flurstücksgrenze
z.B. 241	Flurstücksbezeichnung
	Geländehöhen in Metern über Normalhöhennull (üNHN)
	Vorhandene Bäume
	Kronenumfang der zu erhaltenden Einzelbäume
	Vermaßung in Metern

# VERFAHRENSVERMERKE:

1. Aufgestellt aufgrund des Aufstellungsbeschlusses der Stadtverordnetenversammlung vom 22.06.2020.  
Die ortsübliche Bekanntmachung des Aufstellungsbeschlusses erfolgte durch Aushang an den Bekanntmachungstafeln und auf der Homepage der Stadt Ahrensburg vom 20.07.2020 bis zum 20.08.2020 sowie durch Abdruck im Stormarner Tageblatt am 25.07.2020.
2. Auf Beschluss der Stadtverordnetenversammlung vom 22.06.2020 wurde nach § 13a Abs. 2 Nr. 1 i.V.m. § 13 Abs. 2 Nr. 1 BauGB von der frühzeitigen Beteiligung der Öffentlichkeit abgesehen.
3. Der Bau- und Planungsausschuss hat am 01.12.2021 den Entwurf der 2. Änderung des B-Planes Nr. 54 und die Begründung beschlossen und zur Auslegung bestimmt.
4. Der Entwurf der 2. Änderung des B-Plans Nr. 54, bestehend aus der Planzeichnung (Teil A) und dem Text (Teil B), sowie die Begründung haben in der Zeit vom 04.02.2022 bis zum 07.03.2022 nach § 3 Abs. 2 BauGB i.V. mit § 3 Abs. 1 PlanSiG öffentlich ausgelegt. Die öffentliche Auslegung wurde mit dem Hinweis, dass Stellungnahmen während der Auslegungsfrist von allen Interessierten schriftlich oder zur Niederschrift abgegeben werden können, durch Aushang an den Bekanntmachungstafeln, auf der Homepage der Stadt Ahrensburg am 14.01.2022 unter [www.ahrensburg.de](http://www.ahrensburg.de) im Internet sowie durch Abdruck im Stormarner Tageblatt am 19.01.2022 ortsüblich bekannt gemacht. Der Inhalt der Bekanntmachung der Auslegung der Planentwürfe und die nach § 3 Absatz 2 BauGB auszulegenden Unterlagen wurden unter [www.ahrensburg.de](http://www.ahrensburg.de) und im digitalen Atlas Nord ins Internet eingestellt.
5. Die Behörden und sonstigen Träger öffentlicher Belange, die von der Planung berührt sein können, wurden gem. § 4 Abs. 2 BauGB am 02.02.2022 zur Abgabe einer Stellungnahme aufgefordert.

Ahrensburg, den ..6.4.22.....

*Eckart Boege*

Eckart Boege  
Bürgermeister



6. Es wird bescheinigt, dass alle im Liegenschaftskataster nachgewiesenen Flurstücksgrenzen und -bezeichnungen sowie Gebäude, mit dem Stand vom 25.07.2022, in den Planunterlagen enthalten und maßstabsgerecht dargestellt sind.

Ahrensburg, den 29.07.22.....

(Öffentl. Best. Vermess. - Ingenieur)



7. Die Stadtverordnetenversammlung hat die Stellungnahmen der Öffentlichkeit und der Behörden und sonstigen Träger öffentlicher Belange am 23.5.2022 geprüft. Das Ergebnis wurde mitgeteilt.

Ahrensburg, den 19.8.22.....

Eckart Boege  
Bürgermeister



8. Die Stadtverordnetenversammlung hat den B-Plan, bestehend aus der Planzeichnung (Teil A) und dem Text (Teil B) am 23.5.2022 als Satzung beschlossen und die Begründung durch (einfachen) Beschluss gebilligt.

Ahrensburg, den 19.8.22.....

Eckart Boege  
Bürgermeister



9. (Ausfertigung:) Die B-Plansatzung, bestehend aus der Planzeichnung (Teil A) und dem Text (Teil B), wird hiermit ausfertigt und ist bekannt zu machen.

Ahrensburg, den 19.8.22.....

Eckart Boege  
Bürgermeister



10. Der Beschluss der 2. Änderung des B-Plans Nr. 54 durch die Stadtverordnetenversammlung sowie Internetadresse der Stadt, bei der der Plan mit Begründung und zusammenfassender Erklärung auf Dauer während der Sprechstunden von allen Interessierten eingesehen werden kann und die über den Inhalt Auskunft erteilt, sind am 21.9.2022 (vom ..... bis ..... durch Aushang) ortsüblich bekannt gemacht worden. In der Bekanntmachung ist auf die Möglichkeit, eine Verletzung von Verfahrens- und Formvorschriften und von Mängeln der Abwägung einschließlich der sich ergebenden Rechtsfolgen (§ 215 Abs. 2 BauGB) sowie auf die Möglichkeit, Entschädigungsansprüche geltend zu machen und das Erlöschen dieser Ansprüche (§ 44 BauGB) hingewiesen worden. Auf die Rechtswirkungen des § 4 Abs. 3 GO wurde ebenfalls hingewiesen. Die Satzung ist mithin am 22.9.2022 in Kraft getreten.

Ahrensburg, den 29.09.2022.....

Eckart Boege  
Bürgermeister

