

SATZUNG DER GEMEINDE BÜNNINGSTEDT ÜBER DEN BEBAUUNGSPLAN NR. 10

GEBIET AM VERLÄNGERTEN HEIDSCHLAG

TEXT (TEIL B)

GESTALTUNG DER BAULICHEN ANLAGEN:

SATTELDACH, DACHNEIGUNG 30° — 35°

ZEICHENERKLÄRUNG


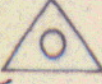

PLANZEICHEN


ERLAUTERUNGEN



RECHTSGRUNDLAGE


FESTSETZUNGEN


WR	REINES WOHNGEBIET GEM. BAUNVO § 3	BBAUG § 9(1)1a
I	ZAHL DER VOLLGESCHOSSE	} GEM. BAUNVO §§ 16,17
GFZ 0,3	GESCHOSSFLÄCHENZAHL	
GRZ 0,2	GRUNDFLÄCHENZAHL	


	BAUGRENZEN GEM. BAUNVO § 23	BBAUG § 9(1)1b
	NUR EINZEL-UND DOPPELHAUSER ZU- LASSIG GEM. BAUNVO § 22	
	STELLUNG DER BAULICHEN ANLAGEN (HAUPTERSTRICHTUNG)	

	FLÄCHEN FÜR GARAGEN SOWIE IHRE EINFahrTEN AUF DEN BAUGRUNDSTÜCKEN	BBAUG § 9(1)1c
---	--	----------------





	VERKEHRSFLÄCHEN	BBAUG § 9(1)3
	STRASSENBEGRENZUNGSLINIE	

	FLÄCHE FÜR VERSORGUNGSANLAGEN UMFORMERSTATION	BBAUG § 9(1)5
--	--	---------------

	MIT GEH-FAHR-U. LEITUNGSRECHTEN ZU BELASTENDE FLÄCHEN	BBAUG § 9(1)11
--	--	----------------

	GRENZE DES RAUMLICHEN GELTUNGSBEREICHES DES BEBAUUNGSPLANES	BBAUG § 9(5)
--	--	--------------

DARSTELLUNGEN OHNE NORMCHARAKTER

	VORHANDENE FLURSTÜCKSGRENZEN
	IN AUSSICHT GENOMMENE FLURSTÜCKSGRENZEN
	KUNFTIG FORTFALLENDE FLURSTÜCKSGRENZEN
	FLURSTÜCKSBEZEICHNUNGEN

Krusse

ENTWORFEN UND AUFGESTELLT NACH § 9 B
UND 9 B BAUG AUF DER GRUNDLAGE DES
AUFSTELLUNGSBESCHLUSSES DER GEMEINDE-
VERTRETUNG VOM 30. Nov. 1965

DER ENTWURF DES BEBAUUNGSPLANES, BE-
STEHEND AUS PLANZEICHNUNG UND TEXT,
SOWIE DIE BEGRÜNDUNG HABEN IN DER
ZEIT VOM 21. 9. BIS 21. 10. 1970
NACH VORHERIGER BEKANNTMACHUNG AM
8. 9. 1970 MIT DEM HINWEIS, DASS AN-
REGUNGEN UND BEDENKEN IN DER AUSLE-
GUNGSRIST GELTEND GEMACHT WERDEN
KÖNNEN, OFFENTLICH AUSGELEGEN.

DER KATASTERMASSIGE BESTAND AM 8. 2. 1971
SOWIE DIE GEOMETRISCHEN FESTLEGUNGEN
DER NEUEN STÄDTEBAULICHEN PLANUNG
WERDEN ALS RICHTIG BESCHEINIGT.

DIE BEGRÜNDUNG ZUM BEBAUUNGSPLAN
WURDE MIT BESCHLUSS DER GEMEINDE-
VERTRETUNG VOM 18. 12. 1970 GEBIL-
LIGT.

DIE GENEHMIGUNG DIESER BEBAUUNGSPLAN-
SATZUNG, BESTEHEND AUS PLANZEICHNUNG
UND TEXT, WURDE NACH § 11 B BAUG MIT
ERLASS DES INNENMINISTERS VOM 20. 7. 72
AZ IV 81 d - 813/04
- 62. 13 (10) VERTEILT.

DIESER BEBAUUNGSPLAN, BESTEHEND AUS
PLANZEICHNUNG UND TEXT, SOWIE DIE
BEIGEFÜGTE BEGRÜNDUNG SIND AM
9. 8. 1972 MIT DER ERFOLGTEN BE-
KANNTMACHUNG DER GENEHMIGUNG IN KRAFT
GETRETEN UND LIEGEN VOM 9. 8. 1972
AN OFFENTLICH AUS.

BUNNINGSTEDT, DEN 29. APR. 1971

BUNNINGSTEDT, DEN 29. APR. 1971

BAD OLDESLOE, DEN 1. März 1971

BUNNINGSTEDT, DEN 28. APR. 1971

BUNNINGSTEDT, DEN 9. 8. 1972

BUNNINGSTEDT, DEN 9. 8. 1972



Krusse
BÜRGERMEISTER



Krusse
BÜRGERMEISTER



Krusse
OB REG. VERM. RAT



Krusse
BÜRGERMEISTER



Krusse
BÜRGERMEISTER



Krusse
BÜRGERMEISTER