








































ZEICHENERKLÄRUNG.

- | | | | |
|--|----------------------------------|---|---|
|  | VORHANDENE BEBAUUNG |  | VORHANDENE EIGENTUMSGRENZE |
|  | KRIEGSZERSTÖRTE " |  | GEPLANTE " |
|  | GEPLANTE " |  | WEGFALLENDE " |
|  | ABBRUCH |  | GRENZE DES BEBAUUNGS-
DURCHFÜHRUNGSGEBIETES |
|  | ÖFFENTLICHE BAUTEN |  | GRENZE DES UMLEGUNGSGEBIETES
ZUSAMMENLEGUNGSGEBIETES |
|  | REINE WOHNUMBAUTEN |  | ENTWÄSSERUNGSLEITUNG |
|  | REINE GESCHÄFTSBAUTEN |  | WASSERLEITUNG |
|  | GESCHÄFTSBAUTEN MIT WOHNUNG |  | ELEKTRISCHE LEITUNG |
|  | GEWERBLICHE BAUTEN |  | GASLEITUNG |
|  | NEBENGEBÄUDE / STALLUNGEN |  | POSTKABEL |
|  | GARAGEN |  | ABFLUSSRICHTUNG DES REGENWASSERS |
|  | HAUSDURCHGANG UND ARKADEN |  | VORHANDENE BÄUME |
|  | FREIFLÄCHEN ZU ÖFFENTL. GEBÄUDEN |  | PROJEKTIERTE BÄUME |
|  | VORHANDENE ERHOLUNGSFLÄCHEN |  | ERMITTELTE HÖHENZAHLEN |
|  | GEPLANTE " |  | HÖHENSCHICHTLINIEN |
|  | VORHANDENE VORGARTENFLÄCHEN |  | BÖSCHUNG |
|  | GEPLANTE " |  | PARKPLATZ |
|  | VORHANDENE VERKEHRSFLÄCHEN |  | EINSTELLPLÄTZE |
|  | GEPLANTE " |  | GESCHOSSANZAHL DER GEBÄUDE |
|  | EISENBAHN | | HAUSNUMMER |

DIE HÖHEN BEZIEHEN SICH AUF N. N. (NORMAL - NULL) NEUES SYSTEM.

DER GEMEINDEVERTRETERSITZUNG VOM 27. 2. 62 ALS SATZUNG BESCHLOSSEN



Hoisbützel, am 27. 2. 62

J. Sasse
BÜRGERMEISTER

GEMEINDE HOISBÜTTEL
KREIS STORMARN
BEBAUUNGSPLAN
DURCHFÜHRUNGSPLAN NR. 3.
AN DER LOTTBEK.

M. 1:1000.

ZUSAMMENGESTELLT UND VERGRÖßERT NACH DEN AMTLICHEN KATASTER -
UNTERLAGEN DER FLUREN 5 UND 6.

BEI DARSTELLUNG DES GEGENWÄRTIGEN ZUSTANDES ^{vom 29. 12. 60} SOWIE DIE DER
BESTLEGENEN DER NEUEN STÄDTEBAULICHEN PLANUNG WERDEN ALS
WICHTIG BESCHIEBIGT.

KATASTERAMT BAD OLDESLOE, DEN 21. April 1961



Kaule
OB.REG. VERM. RAT.

BESCHLOSSEN IN DER ORDENTLICHEN GEMEINDEVERTRETERVERSAMMLUNG
AM 16. MAI 1961

GEMEINDE HOISBÜTTEL, DEN 16. MAI 1961




J. Sasse
BÜRGERMEISTER.

AUFGESTELLT GEMÄSS PAR. 10 DES AUFBAUGESETZES VOM 21. MAI 1949.
KREISBAUAMT BAD OLDESLOE, DEN 19. 4. 61

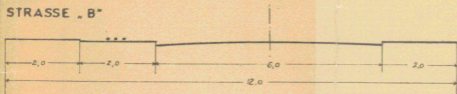
Hasler
BAURAT.

STRASSENPROFILE.

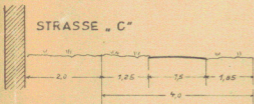
STRASSE „A“



STRASSE „B“



STRASSE „C“



VOLKSDORFER WEG

