
















10/20.95

# ZEICHENERKLÄRUNG:

VORHANDEN: GEPLANT:

-  LANDESGRENZE
-  GRENZE DES ~~BEBAUUNGS~~ **GELTUNGSBEREICHES DES B-PLANES**
-  EIGENTUMSGRENZE
-  EIGENTUMSGRENZE **FORTFALLEND**
-  BAULINIEN AUF DENEN ZU BAUEN IST
-  BAUGRENZEN, DÜRFEN NICHT ÜBERSCHRITTEN WEIDEN
-  VERKEHRSFLÄCHEN
-  REINE WOHNBEBAUUNG
-  STALLUNGEN / NEBENGEBÄUDE
-  GESCHOSSANZAHL DER GEBÄUDE
-  ÖFFENTLICHE GRÜNFLÄCHEN, ANLAGEN etc.
-  PRIVATE VORGARTENFLÄCHEN
-  GEWÄSSER
-  HÖHENLINIEN, BEZOGEN AUF N.N. (NORMAL-NULL.)
-  BRUNNEN ( FÜR DIE VORH. GEMEINSCHAFTL. WASSERVERSORG. ANLAGEN. )

*Geändert gemäß Bescheid vom 13.4.65*



*J. Jansen  
Bürgermeister  
21.5.65*

*Geändert gemäß Bescheid vom 13.4.65*



*J. Jansen  
Bürgermeister  
21.5.65*

SCHUTZZONE 1 : RADIUS 30 METER :

UNZULÄSSIG :  
VERRIESELUNG VON ABWÄSSERN , ÖLLAGERUNG , USW.

SCHUTZZONE 2 : RADIUS 100 METER :

UNZULÄSSIG : WIE BEI ZONE 1.  
ZULÄSSIG :  
ÖLTANKS MIT KATHODISCHEM KORROSIONSSCHUTZ , U.Ä.

# GEMEINDE HOISBÜTTEL

KREIS STORMARN

## BEBAUUNGSPLAN NR. 5.

„AM VOLKSDORFER WEG.“

M. 1 : 1 000.

ZUSAMMENGESTELLT UND VERGRÖSSERT NACH DEN AMTLICHEN KATASTERUNTERLAGEN DER FLUR 5.  
ENTWORFEN UND AUFGESTELLT GEMÄSS PAR. 8, 9 DES BUNDESBAUGESETZES VOM 23. JUNI 1960.

KREISBAUAMT BAD OLDESLOE, DEN

3. Januar 1964

H. Kider

BAURAT

DER ENTWURF DES PLANES NEBST BEGRÜNDUNG HAT IN DER ZEIT VOM 25.1. BIS 25.3.1964 NACH VORHERIGER BEKANNTMACHUNG ZU JEDERMANNS EINSICHT AUSGELEGEN.

HOISBÜTTEL, DEN

3. März 1964



J. Lauer  
BÜRGERMEISTER.

DIE DARSTELLUNG DES ZDSTANDES VOM 31.5.63 SOWIE DIE DER FESTLEGUNG DER NEUEN STÄDTEBAULICHEN PLANUNG WERDEN ALS RICHTIG BESCHEINIGT.

KATASTERAMT BAD OLDESLOE, DEN

17. April 1964



In Vertretung

H. Kider  
OB-REG.-VERM.-RAT.  
Reg. Vermessungsobersinspektor

DIESER PLAN EINSCHLIESSLICH DER BEGRÜNDUNG IST GEMÄSS PAR. 10 DES BUNDESBAUGESETZES AM 25.3.1964 VON DER GEMEINDEVERTRETUNG ALS SATZUNG SCHLOSSEN WORDEN.

HOISBÜTTEL, DEN

25. März 1964



J. Lauer  
BÜRGERMEISTER.

DIESER PLAN EINSCHLIESSLICH DER BEGRÜNDUNG IST AM MIT BEKANNTMACHUNG DER GENEHMIGUNG ÖFFENTLICH AUSGELEGT UND AN DIESEM TAGE IN KRAFT GETRETEN.

HOISBÜTTEL, DEN

BÜRGERMEISTER.

# EIGENTÜMERVERZEICHNIS.

KATASTERBEZEICHNUNG: GRUNDBUCH: FLÄCHENNACHWEIS, ca m<sup>2</sup>:

MASSNAHMEN NACH DEM BUNDESBAU-GESETZ VOM 23. 6. 1960.

LFD. NR.	LAGEBEZEICHNUNG:	EIGENTÜMER:	KATASTERBEZEICHNUNG:				GRUNDBUCH:				FLÄCHENNACHWEIS, ca m <sup>2</sup> :			MASSNAHMEN NACH DEM BUNDESBAU-GESETZ VOM 23. 6. 1960.
			FLUR	FLUR-STÜCK	L.B.NR.	BAND	BATT	GESAMT	ABZU-TRETEN	ZU ER-WERBEN	NEUER BESTAND			
1.	HEIKOPPEL	GRIMM, HELENE	5	64	71	2	7	2.23.63	3.90		2.19.73	PAR. 85 ff ENTEIGNUNG		
2.	VOLKSDORFER WEG	WILLAMOWSKI, GUSTAV		61/5	414	15	35	9.90	36		9.54	II II		
3.	II II	PLESS, HERBERT		61/4	412	15	33	10.45	38		10.07	II II		
4.	II II	CORNEEL, HANS		61/3	283	9	8	90.72	2.15		88.57	II II		
5.	HEIKOPPEL	ROSSBACH, GEORG		61/2	284	9	9	1.11.58	1.35		1.10.25	II II		
6.	II	LEMMRICH, HANS		60/1	343	11	10	2.09.73	4.67		2.05.06	II II		
7.	II	SCHLESWIG-HOLSTEINISCHE WOHNUNGSBAU G.M.B.H. IN KIEL		60/3	249	8	3	16.02	16.02		—	II II		
8.	II	WOHNUNGSBAUGESELLSCHAFT FÜR HEIMSPARER, G.M.B.H. IN KIEL.		57/2	251	8	5	05	05		—	II II		
9.	II	ROESKE, WILHELM		57/4	301	10	16	25.59	90		24.69	II II		
10.	II	II II		56/10	301	10	16	1.18.43				KEINE MASSNAHMEN		
11.	II	BIEBER, HANS		57/5	302	10	17	63.04	1.17		61.87	PAR. 85 ff ENTEIGNUNG		
12.	II	II II		56/11	302	10	17	25.59				KEINE MASSNAHMEN		
13.	VOLKSDORFER WEG	STOCKHUSEN, KARLHEINZ		57/6	406	15	27	11.07				II II		
14.	HEIKOPPEL	HÄFNER, EDWIN		56/4	327	11	22	9.76				II II		
15.	II	II II		56/5	327	11	22	9.71				II II		
16.	II	MAHLER, HERBERT		56/6	322	11	8	9.94				II II		
17.	II	FROST, HANS		56/7	346	12	5	9.71				II II		
18.	II	ROESKE, WILHELM		56/12	301	10	16	1.97				II II		
19.	II	BLOHM, LUDWIG		56/14	344	12	14	1.97				II II		
20.	II	II II		56/15	344	12	14	17.60				II II		

**NUTZUNG:** BAUNUTZUNGSVERORDNUNG PAR. 5, DORFGEBIET, PAR. 17 1-GESCHOSSIG, GRUNDÄCHENZahl 0,2 ;  
~~BEZOGEN AUF DIE FLÄCHE INNERHALB DER BEBAUUNGSRECHENBAREN GRENZEN~~, GESCHSFLÄCHENZahl 0,2.

**GESTALTUNG:** SOCKELHÖHE MAXIMAL 0,60m., DACHNEIGUNG 45°, ROTE BEZWL. BRAUNE PFANN.

GRUPPE „A“: HELLER PUTZ, SATTELDACH,  
 GRUPPE „B“: ROTE VORMAUERSTEINE, WALMDACH,

## STRASSENPROFILE:

