

STADT BAD OLDESLOE

































# BEBAUUNGSPLAN NR. 12

BAUGEBIET SÜLZBERG

Anlage Nr. .... 3




# ZEICHENERKLÄRUNG

	GRENZE D. BEBAUUNGSGEBIET.		VORHAND. EIGENTUMSGRENZE
	" " REINEN WOHNGEB.		GEPLANTE " "
	" " GEMISCHT. "		WEGFALLENDE " "
	" " ERHOLUNGSFLÄCH.		ENTWÄSSERUNGSLEITUNG
	VORHANDENE BEBAUUNG		ABFLUSSRICHTG. D. REGENWASS.
	GEPLANTE "		WASSERLEITUNG
	ABBRUCH		GASLEITUNG
	WOHNUNGSBAUTEN (VORH.)		ELEKTRISCHE LEITUNG
	GEWERBEBAUTEN		POSTKABEL
	NEBENGEBÄUDE, STALLUNGEN		ERMITTELTE HÖHENZAHLEN
	GARAGEN		HÖHENSCHICHTENLINIEN
	VORHAND. VERKEHRSFLÄCHEN		BÖSCHUNG
	GEPLANTE " "		STÜTZMAUER
	VORGARTENFLÄCHEN		HAUSNUMMER
	BAUMBESTAND		GESCHOSSZAHL D. GEBÄUDE
	FLURBLATTGRENZE		BAUFLUCHTLINIE


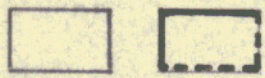


# LEGENDE



GRENZE DES BEBAUUNGSGEBIETES

VORHAND. GEPLANT



BEBAUUNG




ABBRUCH




WOHNBAUTEN ( W )




GEMISCHTE BAUTEN ( M )




GEWERBLICHE BAUTEN ( G )




SONDERBAUTEN ( S )




GARAGEN



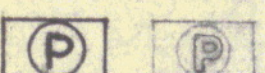
FERNVERKEHRSSTRASSEN ( B, L.I.O., L.II.O. )




ORTSVERKEHRSSTR. U. GROSSE WOHSAMMELSTRASSEN




WOHNSTRASSEN UND WOHNWEGE




FLÄCHEN FÜR RUHENDEN VERKEHR



RADWEGE



FUSSWEGE



EISENBAHNEN



WASSERFLÄCHEN




ÖFFENTLICHE GRÜNANLAGEN



PRIVATE GRÜNFLÄCHEN ( VORGÄRTEN )



WEGFALLENDE / EIGENTUMSGRENZE



ENTWÄSSERUNGSLEITUNG

+ 9.25

ERMITTELTE HÖHENZAHLEN



REGENWASSERLEITUNG

10

HÖHENSCHICHTENLINIEN



WASSERLEITUNG

13.0


BÖSCHUNG



GASLEITUNG

3

GESCHOSSZAHL DER GEBÄUDE




ELEKTRISCHE LEITUNG

17


HAUSNUMMER



FERNSPRECHKABEL



BAUFLUCHTLINIE



STÜTZMAUER



SICHTDREIECK



# BAUGEBIET: SÜLZBERG


M 1:1000

AUFGESTELLT: STADTBAUAMT BAD OLDESLOE

DIE DARSTELLUNG DES ZUSTANDES VOM 30.3.1961  
SOWIE DIE MASSEINTRAGUNG DER NEUEN STÄDTE-  
BAULICHEN PLANUNG WERDEN ALS RICHTIG  
BESCHEINIGT.


BESCHLOSSEN IN DER  
STADTVERORDNETENVERSAMM-  
LUNG VOM 4. Sept. 1961

KATASTERAMT BAD OLDESLOE, DEN 23. Aug. 1961



*Kauck*

REG. OBERVERMESS. RAT



*B. Barth*

( BARTH )  
BÜRGERMEISTER

*4*

DER BEBAUUNGSPLAN HAT IN DER ZEIT  
VOM 20.9. BIS 19.10.61 ZU JEDERMANN'S  
EINSICHT ÖFFENTLICH AUSGELEGEN.

FÖRMLICH FESTGESTELLT DURCH  
BESCHLUSS DER STADTVERORD-  
NETENVERSAMMLUNG VOM  
..... 1961

BAD OLDESLOE, DEN 20.10. 1961



*Heinemann*

( HEINEMANN )  
STADTBAUMEISTER

( BARTH )  
BÜRGERMEISTER



DIE AUFSTELLUNG DIESES BEBAUUNGSPLANES IST AM \_\_\_\_\_ VON DER STADTVERORDNETENVERSAMMLUNG BESCHLOSSEN WORDEN.

SIEHE BESCHLUSS VOM 4.9.1963

*Meehan*

1. Stadtrat

ENTWORFEN UND AUFGESTELLT NACH DEN §§ 8 UND 9 BUNDESBAUGESETZ BAD OLDESLOE, DEN 20. 2. 1963

Stadtbaupamt Bad Oldesloe



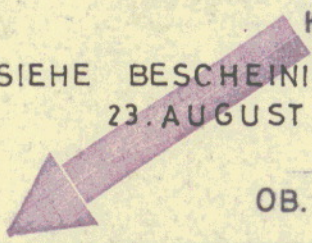
*J. J. J.*

Stadtbaumeister

DIE DARSTELLUNG DES ZUSTANDES VOM \_\_\_\_\_ SOWIE DIE DER FESTLEGUNGEN DER NEUEN STÄDTEBAULICHEN PLANUNG WERDEN ALS RICHTIG BESCHEINIGT. BAD OLDESLOE, DEN \_\_\_\_\_

DIESER BEBAUUNGSPLAN IST GEMÄSS § 2 BUNDESBAUGESETZ AM 1.4.1963 VON DER STADTVERORDNETEN-VERSAMMLUNG ALS ENTWURF BESCHLOSSEN WORDEN.

KATASTERAMT SIEHE BESCHEINIGUNG VOM 23. AUGUST 1961



OB. REG. VERM. RAT



*Meehan*

1. Stadtrat

DER ENTWURF DES PLANES NEBST BEGRÜNDUNG HAT IN DER ZEIT VOM 22.4.63 BIS 22.5.63. NACH VORHERIGER BEKANNTMACHUNG GEMÄSS § 2 (6) B Bau G ZU JEDERMANN'S EINSICHT AUSGELEGEN.

DIESER BEBAUUNGSPLAN EINSCHLIESSLICH DER BEGRÜNDUNG IST GEMÄSS § 10 B Bau G AM 8.7.1963 VON DER STADTVERORDNETENVERSAMMLUNG ALS SATZUNG BESCHLOSSEN WORDEN.



*J. J. J.*  
STADTBAUMEISTER



*Meehan*

1. Stadtrat

AUSGEFERTIGT ALS SATZUNG GEMÄSS § 4 GEMEINDEORDNUNG IN VERBÜNDUNG MIT § 1 DURCHFÜHRUNGSVERORDNUNG ZUR GEMEINDEORDNUNG.

GENEHMIGUNGSVERMERK GEMÄSS ERLASS

IX 300 - 23/04 - 15,04 (12)

VOM 31. März 1963

KIEL, DEN 31. März 1963




*Meehan*  
1. Stadtrat



*W. J.*  
Minister für Arbeit, Soziales und Vertriebene des Landes Schleswig-Holstein

DIESER BEBAUUNGSPLAN IST NEBST BEGRÜNDUNG GEMÄSS § 12 BUNDESBAUGESETZ MIT DER BEKANNTMACHUNG DER GENEHMIGUNG UND DER ÖFFENTLICHEN AUSLEGUNG AM 18.3.1964 RECHTSVERBÜNDLICH GEWORDEN.



STADT BAD OLDESLOE DER MAGISTRAT

*Meehan*  
BÜRGERMEISTER