


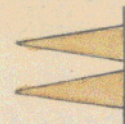

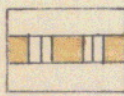

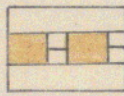

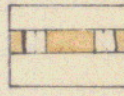



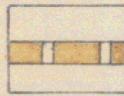








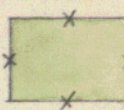





GEMEINDE

BADENDORF

KREIS STORMARN

FLÄCHENNUTZUNGSPLAN

ZEICHENERKLÄRUNG

VORH.	GEPL.		
		GEMEINDEGRENZE	
		ANBAUVERBOTSGRENZE	
		LANDSTRASSE II. ORDNUNG (LII0)	} FLÄCHEN FÜR VERKEHR PAR.5(2)3BBauG
		ENTFALLENDE LII0, HERABSTUFUNG G.I.K.	
		G.I.K. UND ZUFAHRTSSTRASSE VON REINFELD ZUM TRUPPENÜBUNGSPLATZ	
		G.I.K. (GEMEINDEWEGE 1. KLASSE)	
		ENTFALLENDE G.I.K.	
		PARKFLÄCHE	
		WIRTSCHAFTSWEGE	
		ENTFALLENDE WIRTSCHAFTSWEGE	
		GRENZE DES TRUPPENÜBUNGSPLATZES WÜSTENEI	
		DORFGEBIET PAR. 5 BNV	
		ALLGEMEINES WOHNGEBIET PAR. 4 BNV	
		ÖFFENTLICHE GRÜNFLÄCHEN MIT  DENKMAL	} GRÜNFLÄCHEN PAR.5(2)5BBauG
		SPORTPLATZ, ENTFALLEND	
		SPORTPLATZ	
		WASSERFLÄCHEN PAR. 5(2)6BBauG-	
		FLÄCHEN FÜR DIE FORSTWIRTSCHAFT	} PAR.5(2)8BBauG
		FLÄCHEN FÜR DIE LANDWIRTSCHAFT	
		VOR-UND FRÜHGESCHICHTLICHE FUNDSTELLEN	

ENTWORFEN NACH PAR. 5 DES BUNDESBAUGESETZES VOM 23.6.1960.

KREISBAUAMT BAD OLDESLOE, DEN 22. 2. 1967

i. A. Koerui
ARCHITEKTIN

DER ENTWURF DES PLANES UND DES ERLÄUTERUNGSBERICHTES HAT GEMÄSS PAR. 2(6)
B. BAUG. IN DER ZEIT VOM 8. 5. 67 BIS 7. 6. 67 ÖFFENTLICH AUSGELEGEN. DIE AUS-
LEGUNGSZEIT WURDE AM 19. 4. 67 DURCH Ausheg BEKANNTGEGEBEN.

BADENDORF, DEN 14. Sep. 1967



H. Maas
BÜRGERMEISTER

DIESER PLAN WURDE NACH EINARBEITUNG DER ANREGUNGEN U. BEDENKEN
AM 8. 6. 67 FERTIGGESTELLT.

KREISBAUAMT BAD OLDESLOE, DEN 8. 6. 67

i. A. Koerui
ARCHITEKTIN

DIESER PLAN WURDE IN DER SITZUNG DER GEMEINDEVERTRETUNG AM ~~22. Febr 1967~~
ALS FLÄCHENNUTZUNGSPLAN BESCHLOSSEN. x) 8. 6. 1967

BADENDORF, DEN 14. Sep. 1967



H. Maas
BÜRGERMEISTER

GENEHMIGT GEMÄSS ERLASS IX

VOM

KIEL, DEN

x) Beschlussdatum gemäss Auszug aus dem Protokoll
der Sitzung der Gemeindevertretung Badendorf v. 8. 6. 67
geändert.
Kreisbauamt / Planung
i. A. Koerui

GENEHMIGT

GEMÄSS ERLASS

IV 81d-812/2-62.03

VOM 20. Febr. 1973

KIEL, DEN 20. Febr. 1973

Der Innenminister
Hohenleuchte, *Kühn*
des Landes Schleswig-Holstein



Stansfeld
Dr. Schöckel

Die erneute öffentliche Auslegung des Flächennutzungsplanes erfolgte auf Grund des Erlasses des Herrn Innenministers vom 14. 5. 1970 - Az. IV 81d - 812/2-62.03 - in der Zeit vom 1. August 1970 bis zum 2. September 1970 nach vorheriger Bekanntmachung am 8. Juli 1970. Unter Aufhebung des Beschlusses vom 8. Juni 1967 hat die Gemeindevertretung den Flächennutzungsplan am 7. Juli 1970 erneut beschlossen.

Badendorf, den 1. Feb. 1972

G. Müller
Bürgermeister

GENEHMIGT

GEMÄSS ERLASS

IV 81d-812/2-15.03

VOM 11. Febr. 1968

KIEL, DEN 10. Febr. 1968

Der Innenminister
15 des Landes Schleswig-Holstein



[Signature]

DE
DORF
MARN