


34. Änderung des Flächennutzungsplanes der Gemeinde Bargfeld-Stegen durch Berichtigung

für das Gebiet zwischen der Straße "Im Kamp", der fußläufigen Verlängerung der "Schulstraße", dem Tonnenteich" und dem "Heideweg"



Planzeichenerklärung

Es gelten die Baunutzungsverordnung (BauNVO - vom 23.01.1990, BGBl. I S. 132, die durch Artikel 2 des Gesetzes vom 11.06.2013, BGBl. I S. 1548, geändert worden ist) und das Baugesetzbuch (BauGB - vom 23.09.2004, BGBl. I S. 2414, das durch Artikel 6 des Gesetzes vom 20.10.2015, BGBl. I S. 1722, geändert worden ist).

I. Darstellungen (Rechtsgrundlagen)

 Grenze des räumlichen Geltungsbereiches der Berichtigung


Art der baulichen Nutzung (§ 5 Abs. 2 Nr. 1 BauGB i. V. m. §§ 1 - 11 BauNVO)




Wohnbauflächen (§ 1 Abs. 1 Nr. 1 BauNVO)

Die Berichtigung des Flächennutzungsplanes erfolgt nach § 13a Abs. 2 Nr. 2 BauGB.

Bargfeld-Stegen, 23. Mai 2017




(Andreas Gerckens)
- Bürgermeister -