

TEIL B - TEXT

DIE MINDESTGRÖSSE DER BAUGRUNDSTÜCKE WIRD GEMÄSS § 9(1)1c BBAUG
AUF 1500 qm FESTGESETZT.

ZEICHENERKLÄRUNG

FESTSETZUNGEN

BBAUG § 9(1)1a

WR	REINES WOHNGEBIET	BAUNVO § 3
Z.1	ZAHL DER VOLLGESCHOSSE	} BAUNVO §§ 16, 17
GFZ. 02	GESCHOSSFLÄCHENZAHL	

BBAUG § 9(1)1b

———— BAUGRENZEN BAUNVO § 23

BBAUG § 9(1)11

■ ■ ■ ■ FLÄCHEN DIE MIT GEH- FAHR- U. LEITUNGSRECHTEN ZU BELASTEN SIND

BBAUG § 9(1)3

■ STRASSEN - U. WEGEFLÄCHEN

BBAUG § 9(5)

■ GRENZE DES PLANGELTUNGSBEREICHES

BBAUG § 9(1)7

■ PUMPSTATION

DARSTELLUNGEN OHNE NORMCHARAKTER

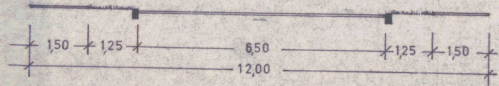
—○— VORHANDENE GRUNDSTÜCKSGRENZEN

—×○× KÜNFTIG FORTFALLENDE GRUNDSTÜCKSGRENZEN

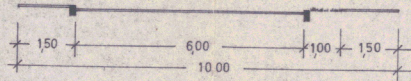
———— IN AUSSICHT GENOMMENE ZUSCHNITTE DER BAUGRUNDSTÜCKE

STRASSENQUERSCHNITTE — M. 1:100

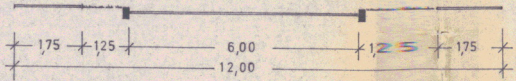
STRASSE A



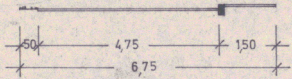
STRASSE E



STRASSE F



STRASSE G



ENTWORFEN UND AUFGESTELLT NACH §§ 8 UND 9 BBAUG
AUF DER GRUNDLAGE DES AUFSTELLUNGSBESCHLUSSES
~~DER GEMEINDEVERTRETUNG~~ VOM 19.9.1967
DES HAUPTAUSSCHUSSES

BARGTEHEIDE, DEN 5.11.1968



.....
BÜRGERMEISTER

DER ENTWURF DES BEBAUUNGSPLANES, BESTEHEND AUS
PLANZEICHNUNG UND TEXT, SOWIE DIE BEGRÜNDUNG HA-
BEN IN DER ZEIT VOM 20.5.68 BIS 20.6.68 NACH VORHE-
RIGER BEKANNTMACHUNG AM 11.5.68 MIT DEM HINWEIS,
DASS ANREGUNGEN UND BEDENKEN IN DER AUSLEGUNGS-
FRIST GELTEND GEMACHT WERDEN KÖNNEN, ÖFFENTLICH
AUSLEGEN.

BARGTEHEIDE, DEN 5.11.1968



.....
BÜRGERMEISTER

BAD OLDESLOE, DEN 25. Nov. 1968



.....
OB. REG. VERM. RAT

DER KATASTERMÄSSIGE BESTAND AM 26. Juli 1968 SOWIE DIE
GEOMETRISCHEN FESTLEGUNGEN DER NEUEN STÄDTEBAU-
LICHEN PLANUNG WERDEN ALS RICHTIG BESCHEINIGT.

DIE BEGRÜNDUNG ZUM BEBAUUNGSPLAN WURDE MIT BESCHLUSS DER GEMEINDEVETRETUNG VOM 12.7.1968 GEBILLIGT.

BARGTEHEIDE, DEN 5.11.1968



BÜRGERMEISTER

[Handwritten signature]

DIE GENEHMIGUNG DIESER BEBAUUNGSPLANSATZUNG, BESTEHEND AUS PLANZEICHNUNG UND TEXT, WURDE NACH §11 BBAUG MIT ERLASS DES INNENMINISTERS VOM 13.2.1969 A.Z. IV 81d-813/04-15.06 ERTEILT.

DIE ERFÜLLUNG DER AUFLAGE (UND HINWEISE) WURDE MIT ERLASS DES INNENMINISTERS VOM 25. JULI 1969 - A.Z.: IV 81d-813/04-15.06 (17a) BESTÄTIGT.

BARGTEHEIDE, DEN 21. August 1969



BÜRGERMEISTER

[Handwritten signature]

DIESER BEBAUUNGSPLAN, BESTEHEND AUS PLANZEICHNUNG UND TEXT, SOWIE DIE BEIGEFÜGTE BEGRÜNDUNG SIND AM 18.8.69 MIT DER ERFOLGTEN BEKANNTMACHUNG DER GENEHMIGUNG IN KRAFT GETRETEN UND LIEGEN VOM 19.8.69 AN ÖFFENTLICH AUS.

BARGTEHEIDE, DEN 21. August 1969



BÜRGERMEISTER

[Handwritten signature]

SATZUNG DER GEMEINDE BARGTEHEIDE ÜBER DEN BEBAUUNGSPLAN NR.17a GEBIET MALEPARTUS

AUF GRUND DES § 10 BUNDESBAUGESETZ (BBAUG) VOM 23. JUNI 1960 (BGBl. I S. 341) UND DER §§ 14 UND 111 ABS. 1 LANDESBAUORDNUNG (LBO) VOM 9. FEBRUAR 1967 (GVOBl. SCHL.-H. S. 51) IN VERBINDUNG MIT § 9 ABS. 2 BBAUG WIRD NACH BESCHLUSSFASSUNG DURCH DIE GEMEINDEVERTRETUNG BARGTEHEIDE VOM 12.7.1968 MIT GENEHMIGUNG DES HERRN INNENMINISTERS DES LANDES SCHLESWIG-HOLSTEIN FOLGENDE SATZUNG ÜBER DEN BEBAUUNGSPLAN NR. 17 a GEBIET MALEPARTUS, BESTEHEND AUS PLANZEICHNUNG (TEIL A) UND TEXT (TEIL B), ERLASSEN: