






ZEICHENERKLÄRUNG


I FESTSETZUNGEN NACH DEM B.BAUG. UND DER BNV


-  GRENZE DES GELTUNGSBEREICHES DES BEBAUUNGSPLANES PAR 9(5) B.BAUG (PLANZEICHNUNG M.1:1000)
-  (PLANZEICHNUNG M.1:5000)


 ÜBERBAUBARE GRUNDSTÜCKSFLÄCHEN PAR 9(11b) B.BAUG


 BAULINIE, PAR. 23 BNV.

 BAUGRENZE, PAR. 23 BNV.


 ZAHL DER VOLLGESCHOSSE ZWINGEND PAR 17(4) BNV.

 ZAHL DER VOLLGESCHOSSE HOCHSTGRENZE PAR 17(4) BNV.


 BAUGRUNDSTÜCK FÜR DEN GEMEINBEDARF PAR 9(11f) B.BAUG


 STRASSENFLÄCHEN


 FUSSWEGE

 OFFENTLICHE PARKFLÄCHEN

VERKEHRS-
FLÄCHEN
PAR 9(1)3
B.BAUG.

 GRÜNFLÄCHEN PAR 9(1)8 B.BAUG

 NICHT ÜBERBAUBARE FLÄCHEN MIT BINDUNGEN FÜR BEPFLANZUNG (PAR 9(1)1b U. PAR.9(1)16 B.BAUG)

 WASSERFLÄCHEN (PAR 9(1)16 B.BAUG)



FLÄCHEN FÜR DIE LANDWIRTSCHAFT (PAR. 9(1)10 B.BAUG)



FLÄCHEN FÜR STELLPLATZE ODER GERÄGEN PAR.9(1)1e B.BAUG

II PLANZEICHNUNG



ÜBERBAUTE FLÄCHEN



FLURSTÜCKSGRENZEN

$\frac{12}{16}$

FLURSTÜCKSNUMMER



BÖSCHUNG



- 2,50 - HOHENLINIE

III NACHRICHTLICHE EINTRAGUNGEN



BEI DURCHFÜHRUNG DER PLANUNG ENTFALLENDE GEBÄUDE



GEPLANTE FLURSTÜCKSGRENZEN



BEI DURCHFÜHRUNG DER PLANUNG ENTFALLENDE FLURSTÜCKSGRENZEN



STARK ABGEPFLUGTE VORGESCHICHTLICHE GRABHÜGEL



REINES WOHNLEBIET (WR)



ALLGEMEINES WOHNGEBIET (WA)



MISCHGEBIET (MI)




BAUGRUNDSTÜCK FÜR DEN GEMEINBEDARF (PAR 9(1)1) (BBAUG) △
SCHULE



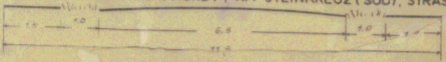
GRENZE DES GELTUNGSBEREICHES
DES B-PLANES

STRASSEN PROFILE


MÜHLENTOR




VOSSKUHLENWEG (NORD), AM STEINKREUZ (SÜD), STRASSE




AM STEINKREUZ (NORD), STRASSE "A"




VOSSKUHLENWEG (SÜD)



STRASSE "C"



AM HINKENBERG



GEMEINDE BARGTEHEIDE KREIS STORMARN BEBAUUNGSPLAN NR. 8

WURTH - RAHLSDIK
M. 1:1 000

ZUSAMMENGESTELLT UND VERGRÖSSERT NACH DEN AMTLICHEN KATASTERUNTERLAGEN
DER FLUR 7, 15

Katasterbestandes

DIE DARSTELLUNG DES ZUSTANDES VOM 22.4.64 SOWIE DIE DER FESTLEGUNGEN DER NEUEN
STÄDTBAULICHEN PLANUNG WERDEN ALS RICHTIG BESCHENIGT.

KATASTERAMT, BAD OLDESLOE, DEN 12. 6. 65



Kowal
O. REG. VERM. RAT.

DER ENTWURF DIESER PLANES SOWIE TEXT UND BEGRÜNDUNG HABEN IN DER ZEIT
VOM 1.7.1965 BIS 1.8.1965 ÖFFENTLICH AUSGELEGEN. DIE AUSLEGUNGSZEIT WURDE
AM 21.6.1965 DURCH *öffentliche Bekanntmachung*
BEKANNTGEBEN.

BARGTEHEIDE, DEN 23. 2. 1966



Kowal
BÜRGERMEISTER

ALS SATZUNG, EINSCHLIESSLICH TEXT,
BESCHLOSSEN IN DER GEMEINDEVERTRETERSITZUNG VOM 8.10.1965

BARGTEHEIDE, DEN 8. 10. 1965



Kowal
BÜRGERMEISTER

AUFGESTELLT GEMÄSS PAR. 6 ff DES BUNDESBAUGESETZES VOM 23.6.1960

KREISAMT BAD OLDESLOE, DEN 8. 10. 65

i. A. Weyck
ARCHITEKTIN

GEHEMIGT GEMÄSS ERLASS. 18. 7. 66 - 15. 08. 66 v. 20. 4. 66

KIEL, DEN 15. 7. 66



P. Lu.

Veröffentlicht: 22. 6. 66