
















ZEICHENERKLÄRUNG:

vorh.	geplant		
		1. Wald und Gehölze	
		Einzelbaum	
		Knick mit Überhältern / landschaftsbestimmende Überhälter	
		verschobener Knick	
		Knick	
		2. Gewässer und Feuchtbiotope	
		Kleingewässer	
		Biotop, geschützt nach § 15a LNatSchG	
		3. Ruderalfluren / Brachen / Trockenrasen	
		Wildkrautstreifen, extensiv gepflegt	
		4. Siedlungsflächen / Grünflächen	
		Gebäude Bestand	
		Allgemeines Wohngebiet mit Baufenster	
		Mischgebiet mit Baufenster	
WA	IO	Art der baulichen Nutzung	Zahl der Vollgeschosse/Bauweise
0,3	0,3	Grundflächenzahl	Geschossflächenzahl
		O	offene Bauweise
		E	nur Einzelhäuser
		ED	nur Einzelhäuser- und Doppelhäuser
		nicht überbaubare Grundstücksflächen/Hausgärten	
		öffentliche Grünflächen	
		Spielplatz	

vorh.

geplant

5. Ver- und Entsorgungsanlagen



Flächen für Ver- und Entsorgungsanlagen



Transformatorstation



Gemeinschaftsanlagen für Müll

6. Verkehrsflächen, befestigte Flächen



Erschließungsstraße öffentlich/privat



Fuß- und Radweg in öffentlicher Grünfläche
wassergebundene Befestigung



Parkplätze



Fuß- und Radweg

7. Sonstige Planzeichen



vorhandene Flurstücksgrenze



Parzellierung



Wall



Höhenlinie

Festgestellt durch Beschluss der Stadtvertretung vom 28.04.2005
Bargteheide, den 30.05.2005

Karl Mitsch
.....
(Mitsch) Bürgermeister
i. V. Dr. Görtz



Der Grünordnungsplan zum Bebauungsplan Nr. 16-neu 2. Änderung
wird hiermit ausgefertigt.
Bargteheide, den 30.05.2005

Karl Mitsch
.....
(Mitsch) Bürgermeister
i. V. Dr. Görtz



DATUM	GEZ.	ÄNDERUNG / ERGÄNZUNG / VERTEILER

PROJEKTNAME

**GRÜNORDNUNGSPLAN ZUM B-PLAN NR. 16 -NEU- 2. ÄNDERUNG
DER STADT BARGTEHEIDE**

PLANBEZEICHNUNG

MASSNAHMEN

DATUM	PLAN-NR.	PLANGRÖSSE	GEZEICHNET	BEARBEITET	MAßSTAB
Febr. 2005	L 272 / 2	30 x 88	Vo.	Wei.	1 : 1.000

AUFTRAGGEBER

STADT BARGTEHEIDE
RATHAUSSTARSSSE 26

22941 BARGTEHEIDE

29. April 2005

Karl Mitsch
(Mitsch)
Bürgermeister



PLANVERFASSER

BRIEN · WESSELS · WERNING
FREIE LANDSCHAFTSARCHITEKTEN

ELISABETH - HASELOFF - STRASSE 1 ■
23564 URB
TEL: 0451 / 610 68 - 0

KARLSTRASSE 34 □
22085 HAMBURG
TEL: 040 / 22 94 64 - 0

FAX: 0451 / 610 68 - 33

FAX: 040 / 22 94 64 - 22

PLAN-NR.

2