































ZEICHENERKLÄRUNG

vorhanden	geplant	
		1 Gehölzbestände
		Laubbaum
		landschaftsbestimmender Einzelbaum nach Knickerlass
		Knick
		Verschiebung von Knicks
		naturnahes Feldgebüsch
		geschnittene Hecke
		mit Gehölzen bepflanzter Wall
		2 Gewässer
		Tümpel
		3 Landwirtschaftliche Flächen
		Intensiv-Grünland
		Acker
		4 Ruderalflure / Brachen
		Entwicklung extensiv gepflegter Wildkrautstreifen an Knicks
		Halbruderaler Gras- und Staudenflur mittlerer Standorte
		Straßen-Begleitgrün
		5 Siedlungsflächen
		landwirtschaftliche Hofstelle
		nicht bebaubare Grundstücksflächen/Hausgärten
		Allgemeines Wohngebiet mit Baufenster
		Art der baulichen Nutzung (WA), Zahl der Vollgeschosse als Höchstmaß (II), Grundflächenzahl (0,3), Geschossflächenzahl (0,6), Bauweise (offene Bauweise), ED (nur Einzel- und Doppelhäuser in offener Bauweise), FH (Firsthöhe als Höchstmaß)
		6 Grünflächen
		öffentliche Grünfläche
		Parkanlage
		Kinderspielplatz
		Flächen für Regenrückhaltung
		Private Grünfläche
		7 Verkehrsflächen
		Straßenverkehrsfläche
		Fuß- und Radweg
		Verkehrsflächen besonderer Zweckbestimmung
		Fußweg
		öffentliche Parkfläche

vorhanden geplant

8 Flächen für Gemeinschaftsanlagen

Ⓜ Aufstellfläche für Müllsammelbehälter

9 Fläche für Ver- und Entsorgungsanlagen



Fläche für Ver- und Entsorgungsanlagen

- ⚡ Trafostation
- ▲ Schmutzwasserpumpwerk
- Abfall (Wertstoffsammelbehälter)

10 Sonstige Planzeichen



vorhandene Flurstücksgrenze

36 / 2

Flurstücksnummer



Grenze des räumlichen Geltungsbereiches



in Aussicht genommene Parzellierung



Höhenlinie

Festgestellt durch Beschluss der Stadtvertretung vom 09.11.2005
Bargteheide, den 05.01.2006

Mitsch
.....
(Mitsch) Bürgermeister

Der Grünordnungsplan zum Bebauungsplan Nr. 37
wird hiermit ausgefertigt.
Bargteheide, den 05.01.2006

Mitsch
.....
(Mitsch) Bürgermeister



DATUM	GEZ.	ÄNDERUNG / ERGÄNZUNG / VERTEILER

PROJEKTNAME GRÜNORDNUNGSPLAN ZUM B-PLAN NR. 37 DER STADT BARGTEHEIDE					
PLANBEZEICHNUNG MASSNAHMEN					
DATUM	PLAN-NR.	PLANGRÖSSE	GEZEICHNET	BEARBEITET	MAßSTAB
Juni 2005	L 268 / 2	60 x 114 cm	Sta.	Wei.	1 : 1.000
AUFTRAGGEBER STADT BARGTEHEIDE RATHAUSSTRASSE 26 22941 BARGTEHEIDE					
PLANVERFASSER BRIEN · WESSELS · WERNING GMBH FREIE LANDSCHAFTSARCHITEKTEN ELISABETH - HASELOFF - STRASSE 1 ■ KARLSTRASSE 34 □ 23564 L Ü B E C K 22085 H A M B U R G TEL.: 0451 / 610 68 - 0 TEL.: 040 / 22 94 64 - 0 FAX.: 0451 / 610 68 - 33 FAX.: 040 / 22 94 64 - 22					
					2