

# LEGENDE

**Erhalt von Bäumen, Sträuchern und Gewässern ( § 9 Abs.1 Nr. 25b) BauGB) in Verbindung mit dem gesetzlichen Schutz von Biotopen und Knicks ( §15a) + b) LNatSchG)**



Knick



Laubbaum (mit Kronendurchmesser)



Kleingewässer (s.Text 7.-3)

**Anpflanzung von Bäumen und Sträuchern ( §9 Abs.1 Nr.25a) BauGB) und Maßnahmen zum Schutz, zur Pflege und Entwicklung von Natur und Landschaft ( §9 Abs.1 Nr.20 BauGB)**



Anpflanzung von Laubbäumen (s.Text Nr. 7.-6.2. +10)



Pflanzstreifen (s.Text Nr. 7.-11 1)



Ausgleichsmaßnahme: ( §8a) BNatSchG)



Anlage eines Knicks (s.Text Nr. 7.-1.2)



Ausgleichsmaßnahme ( § 8a) BNatSchG)



Anlage von Gehölz- und Waldflächen (s.Text 7.-2.1, 2.2, 2.3, 2.4, 2.5)

**Grünflächen mit Maßnahme zum Schutz, zur Pflege und Entwicklung von Natur und Landschaft in Verbindung mit Ausgleichsmaßnahmen ( §9 Abs. 1 Nr. 15 und Nr. 20 BauGB und § 8a) BNatSchG)**



Knickschutzstreifen ( s.Text Nr. 7.-1.1)



Sukzessionsfläche



Anlage naturnaher Ufer und Böschungen ( s. Text Nr. 7.-7 )




Extensiv-Weide ( s. Text Nr. 7.5.)




Anlage von Ersatzbiotopen ( s. Text Nr. 7.-3.5 - 3.9)

gesonderte Beschreibung im Antrag zur Befreiung von den besonderen Schutzbestimmungen)

**Grünflächen ( § 9 Abs. 1 Nr. 15 BauGB und Nr. 25a)**



Obstwiese



Garten



Grünanlagen mit Anpflanzungen ( s. Text 7. - 6)

**Wasserflächen und Flächen für die Wasserwirtschaft zur Regelung des Wasserabflusses ( § 9 Abs. 1 Nr. 16 BauGB)**



Regenrückhaltebecken mit Überschwemmungs- u. Versickerzone


Absetzbecken ( s.Text 7.-7)

**Aufschüttungen in Verbindung mit Minderung von Eingriffen ( § 9 Abs. 1 Nr. 17 BauGB und § 8a) BNatSchG)**




Erdmodellierung ( s.Text 7.-8)


**Umgrenzung von Flächen zum Schutz, zur Pflege und Entwicklung von Natur und Landschaft und eines geplanten Landschaftsschutzgebietes ( § 9 Abs. 1 Nr. 20 BauGB und § 18 LNatSchG)**



Flächen für Maßnahmen zum Schutz, zur Pflege und Entwicklung von Natur und Landschaft



geplantes LSG

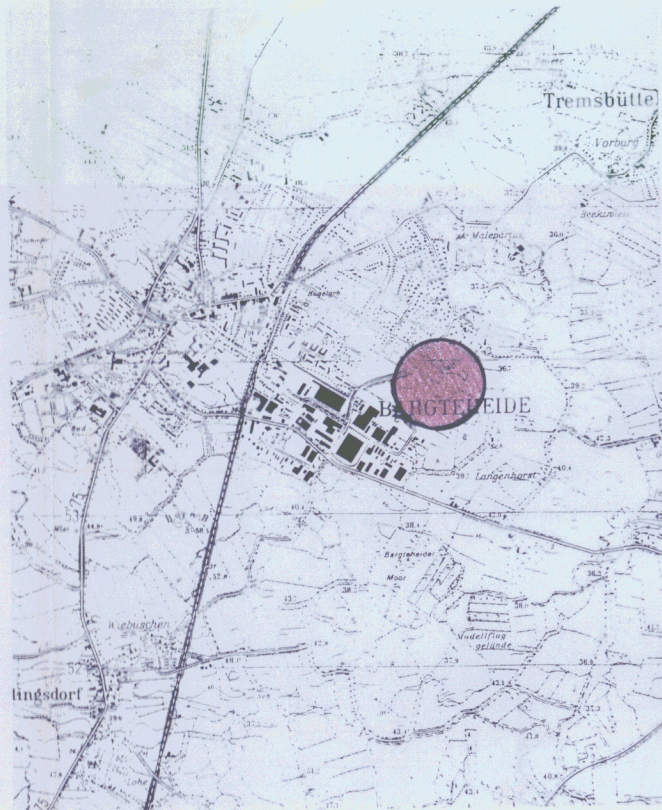


Sonstiges




Fußweg

## ÜBERSICHTSPLAN



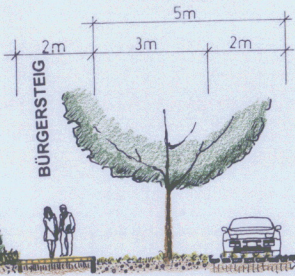


# C SYSTEMSKIZZE : STRASSENRAUM



BEI NOTWENDIGER SENKRECHTAUFSTELLUNG  
STELLPLÄTZE AUF  
DURCHLÄSSIGER PFLASTERUNG  
MIT RASENFUGEN

REPRÄSENTATIVER GRÜNSTREIFEN  
AUF PRIVATGRUND OHNE EINZÄUNUNG



BEI LÄNGSAUFSTELLUNG

DURCHGEHENDER GRÜNSTREIFEN  
MIT SCHOTTERRASSEN

FAHRBAHN



