













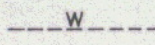









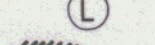












# **Gemeinde Barnitz**

## **Ot. Kl. Barnitz, Gr. Barnitz, Lokfeld**

### **Flächennutzungsplan 1. Änderung**

# ZEICHENERKLÄRUNG

Planzeichen	Erläuterung	Rechtsgrundlage
	<b>BAUFLÄCHEN</b>	§ 5(2)1 BBauG
	DORFGEBIET (MD) gem. § 5 BauNVO ( bereits bisher dargestellt )	
	DORFGEBIET (MD) gem. § 5 BauNVO ( Neudarstellung )	
	<b>FLÄCHEN FÜR DEN GEMEINBEDARF</b>	§ 5(2)2 BBauG
	FLÄCHE FÜR DEN GEMEINBEDARF FEUERWEHRGERÄTEHAUS	
	<b>VERKEHRSFLÄCHEN</b>	§ 5(2)3 BBauG
	VERKEHRSFLÄCHE	
	ANBAUFREIE STRECKE	
	ORTSDURCHFARTSGRENZE	
	WANDERWEG	
	<b>FLÄCHEN FÜR VERSORGUNGSANLAGEN, FÜR DIE BESEITIGUNG VON ABWASSER, SOWIE DIE FÜHRUNG VON HAUPTVERSORGUNGSLEITUNGEN</b>	§ 5(2)4 BBauG
	FLÄCHE FÜR VERSORGUNGSANLAGEN, SOWIE FÜR DIE BESEITIGUNG VON ABWASSER	
	WASSERWERK	
	TRANSFORMATORENSTATION	
	KLÄRANLAGE	
	ELEKTRISCHE VERSORGUNGSLEITUNG ( oberirdisch )	
	ELEKTRISCHE VERSORGUNGSLEITUNG ( unterirdisch )	
	WASSERVERSORGUNGSLEITUNG ( unterirdisch )	
	<b>GRÜNFLÄCHEN</b>	§ 5(2)5 BBauG
	GRÜNFLÄCHE	
	DAUERKLEINGÄRTEN	
	<b>WASSERFLÄCHEN</b>	§ 5(2)7 BBauG
	WASSERFLÄCHE ( FLUSS, BACH )	
	<b>FLÄCHEN FÜR DIE LANDWIRTSCHAFT</b>	§ 5(2)9 BBauG
	FLÄCHE FÜR DIE LANDWIRTSCHAFT	
	FLÄCHE FÜR DIE FORSTWIRTSCHAFT	
	<b>NACHRICHTLICHE ÜBERNAHMEN</b>	§ 5 (6) BBauG
	GRENZE DES LANDSCHAFTSSCHUTZGEBIETES	
	LANDSCHAFTSSCHUTZGEBIET	
	SONSTIGE ARCHÄOLOGISCHE DENKMALE gem. § 17 DSchG	
	Vorgeschichtliche Siedlungsstelle	
	Vorgeschichtlicher Urnentfriedhof	
	Mittelalterliche Befestigungsanlage	
	GRENZE DER WEITEREN SCHUTZZONE DES TRINKWASSERGEBIETES	
	VERSAGUNG DER GENEHMIGUNG GEMÄSS ERLASS MDI VOM 24. JUNI 1981, AZ.: IV 810c - 512.111 - 62.8 - FÜR TEILÄNDERUNGSFLÄCHE (4)	
	GRENZE DES ERHOLUNGSSCHUTZSTREIFENS gem. § 17a LWG	
	GRENZE DES GEMEINDEGEBIETES DER GEMEINDE BARNITZ	
	ORDNUNGSZIFFER FÜR DEN ERLÄUTERUNGSBERICHT	


Entworfen und aufgestellt nach § 5 BBauG auf der Grundlage des Aufstellungsbeschlusses der Gemeindevertretung vom 22. Januar 1980.



, den 16. März 1981

*Arndt Körs*  
BÜRGERMEISTER

Die Gemeinde hat die allgemeinen Ziele und Zwecke der Planung gemäß § 2a Abs. 2 BBauG öffentlich dargelegt am 11. Sept. 1980 durch öffentliche Darlegung und Anhörung.



, den 16. März 1981

*Arndt Körs*  
BÜRGERMEISTER

Die öffentliche Auslegung des Entwurfes mit dem Erläuterungsbericht nach § 2a Abs. 6 BBauG erfolgte in der Zeit vom 14. Okt. 1980 bis zum 14. Nov. 1980 nach vorheriger Bekanntmachung am 2. Okt. 1980.



, den 16. März 1981

*Arndt Körs*  
BÜRGERMEISTER

Die Gemeindevertretung beschloß die Änderung des Flächennutzungsplanes mit dem Erläuterungsbericht am 05. März 1981.



, den 16. März 1981

*Arndt Körs*  
BÜRGERMEISTER

GENEHMIGUNGSVERMERK:

*Teilweise vorweg-*  
**GENEHMIGT**  
GEMÄSS ERLASS  
IV 810C - 512.111 - 62.8  
VOM 24. Juni 1981  
KIEL, DEN 26. Juni 1981



Der Innenminister  
des Landes Schleswig-Holstein  
*Dr. Schlöcker*

Die vorstehende Genehmigung wurde nach § 6 Abs. 6 BBauG ortsüblich bekanntgemacht am 22. März 1984.  
Die Planunterlagen liegen von diesem Zeitpunkt an auf Dauer öffentlich aus.



, den **23.** März 1984

*Herbert Ock*  
1. stellv. BÜRGERMEISTER

geändert am:

15. 9. 1980	ÜBERARBEITUNG
5. 3. 1981	Endgültiger Beschluss

Planverfasser:

*ME-PLANUNG*

GESELLSCHAFT FÜR BAULEITPLANUNG MBH  
ERLENKAMP 2 A, TEL. 0451/39 34 41  
2400 LÜBECK 1 (ISRAELSDORF)

Lübeck, den 16. März 1981