

GEMEINDE BARNITZ

KREIS STORMARN

FLÄCHENNUTZUNGSPLAN

ZEICHENERKLÄRUNG



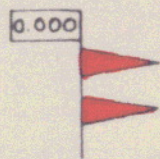
Dorfgebiet § 6 BauNVO u. § 1(1)3 BBauG



Autobahn § 5(2) BBauG



Überörtliche od. ortl. Hauptverkehrsstraßen "



Ortsdurchfahrten "




Besondere Wege (Wanderwege) "



Flächen für Versorgungsanlagen § 5(2)4 BBauG
Wasserwerk




Flächen für Versorgungsanlagen "
Kläranlage



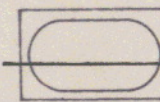
Führung oberirdischer Versorgungsanlagen "



Grünflächen § 5(2)5 BBauG




Dauerkleingärten "




~~Sportplatz~~ "



Wasserflächen § 5(2)6 BBauG



Flächen für die Landwirtschaft § 5(2)8 BBauG



Flächen für die Forstwirtschaft "

NACHRICHTLICHE ÜBERNAHMEN:

1. Vorgesichtliche Fundstellen

(Gemäß Eintragungen des Landesamtes für Vor- und Frühgeschichte)




Vorgesichtliche Siedlungsstellen
(GB1, L2, L5, KB 2, KB 3, KB 4)

KB 1



Vorgesichtliche Urnenfriedhöfe
(GB 2, KB 1)

KB 1




Mittelalterliche Befestigungsanlagen
(L1, L 6)

L 1




L 6

2. Landschaftsschutz:




Umgränzung der Flächen, die dem
Landschaftsschutz unterliegen § 5(5)BBauG

3. Umgränzung der Flächen mit wasserrechtlichen Festsetzungen:



Begrenzung der Schutzflächen nach §17a LWG




Grenze der weiteren Schutzzone des
Trinkwassergebietes

ENTWORFEN UND AUFGESTELLT GEMASS §§ 2 UND 5 BUNDESBAUGESETZ
(BBauG) DURCH DAS BAUAMT DES KREISES STORMARN AUF DER GRUNDLAGE
DES AUFSTELLUNGSBESCHLUSSES DER GEMEINDEVERTRETUNG VOM.....
BAD OLDESLOE, DEN 9. APR. 1975


DER LANDRAT
DES KREISES STORMARN
-BAUAMT -
IM AUFTRAGE
[Handwritten Signature]

DER PLANENTWURF MIT DEM ERLÄUTERUNGSBERICHT HAT IN DER ZEIT
VOM 1. JULI 1974 BIS ZUM 1.2. AUG. 1974 NACH VORHERIGER BEKANNTMACHUNG
AM 1.4. JUNI 1974 MIT DEM HINWEIS DARAUF, DASS BEDENKEN UND
ANREGUNGEN WÄHREND DER AUSLEGUNGSZEIT VORGEBRACHT WERDEN
KÖNNEN, ZU JEDERMANNS EINSICHT ÖFFENTLICH AUSGELEGEN.

BARNITZ, DEN 23. JAN. 1975

L.S.

[Handwritten Signature]
BÜRGERMEISTER

DER FLÄCHENNUTZUNGSPLAN MIT DEM ERLÄUTERUNGSBERICHT IST
AM 2.4. OKT. 1974 VON DER GEMEINDEVERTRETUNG BESCHLOSSEN WORDEN.
20. JAN. 1975

BARNITZ, DEN 23. JAN. 1975

L.S.

[Handwritten Signature]
BÜRGERMEISTER

DER FLÄCHENNUTZUNGSPLAN WURDE MIT ERLASS DER PLANGENEHMIGUNGSBE-
HÖRDE - Az. IV 810d-812/2-62.8 - AM 1. Juli 1975 GENEHMIGT.

BARNITZ, DEN 28. Juli 1975

L.S. BÜRGERMEISTER

DIE BEKANNTMACHUNG DER GENEHMIGUNG ERFOLGTE GEMASS § 6 ABS. 6
BBauG AM 25. Juli 1975

BARNITZ, DEN 28. Juli 1975

L.S. BÜRGERMEISTER

Genehmigt gemäß Erlaß^{*}
des Innenministers
vom 1. Juli 1975
Az.: 810d-812/2-62.8
Kiel, den 1. Juli 1975

Im Auftrage

L.S.

(Dr. Schliske)