














Zeichenerklärung

-  *Bebauungsgrenze*
-  *Eigentumsgrenze vorh.*
-  *" " " gepl.*
-  *Bebauung vorh.*
-  *" " gepl.*
-  *Verkehrsflächen vorh.*  *gepl.*
-  *Vorgartenflächen gepl.*  *vorh.*
-  *Baulinien auf denen zu bauen ist*
-  *Baugrenzen (nicht zu überschreiten)*
-  *Geschossanzahl der Gebäude*
-  *Abbruch*
-  *Eigentumsgrenze, wegfallend*

Zusammengestellt u. vergrössert
nach den amtlichen Katasterunter-
lagen der Flur 5.

Entworfen u. aufgestellt nach
Par. 8, 9 des Bundesbaugesetzes
vom 23. Juni 1960

Hamburg, den 21.1.1963

OWE FEDDERSEN, ARCHITEKT BDA
HAMB.-WANDSBEK, WANDSBEK, MARKTSTR. 87

Planverfasser

Die Darstellung des Zustandes vom 9.3.1961 sowie die der Fest-
legungen der neuen städtebaulichen Planung werden als
richtig bescheinigt

Katasteramt Bad Oldesloe, den 8. Feb. 1963



Tauke
Ob. Reg. Verm. Rat

Dieser Plan einschliesslich der Begründung ist gemäss Par. 10
des Bundesbaugesetzes am 27.6.63 von der Gemeindever-
tretung als Satzung beschlossen worden

Gemeinde Barsbüttel, den 27. Juni 1963



[Signature]
Bürgermeister

GENEHMIGT

GEMÄSS ERLAUSS

IX 310/6 - 813/64 - 75.08 (20)

VOM 27. Febr. 1964

KIEL, DEN 27. Febr. 1964

Der Minister
für Arbeit, Soziales und Vertriebene
des Landes Schleswig-Holstein



[Handwritten signature]

[Handwritten name: v. Otto]

Gemeinde Barsbüttel

KREIS STORMARN

Bebauungsplan Nr. 10