




















# ZEICHENERKLÄRUNG




## 1.) FESTSETZUNGEN gem. Par. 9 Abs.1 des Bundesbaugesetzes

	GRENZE DES GELTUNGSBEREICHES DES BEBAUUNGSPLANES
	BAUGRENZE
	BAULINIEN GEM PAR.23 BAUNVO.
	GARAGEN
	ÖFFENTL. VERKEHRSFLÄCHEN - VORHANDEN
	" " GEPLANT
	PRIVATE " "
	" GRÜNFLÄCHEN, GEM. PAR. 9, ABS.1, ZIFF.16
	FLACHDACH
LA	LADEN
WA	ART DER BAULICHEN NUTZUNG, PAR. 4, BAUNVO.
	STELLUNG DER GEBÄUDE, PAR.9, ABS.1 ZIFF.16
	LANDSCHAFTSSCHUTZGEBIET (VON DER BEBAUUNG FREIZUHALTEN)
	NUTZUNGSGRENZE DES WOHNGEBIETES
	GRENZE DES LANDSCHAFTSSCHUTZGEBIETES GEM. FLÄCHENNUTZUNGSPLAN
	ANZAHL DER VOLLGESCHOSSE

## 2.) NACHRICHTLICHE MITTEILUNGEN UND DARSTELLUNGEN OHNE RECHTSVERBINDLICHKEIT:

	VORHANDENE WOHNGEBÄUDE
	" NEBENGEBAUDE
	KÜNFTIG FORTFALLENDE GEBÄUDE
	HÖHENLINIEN
	VERMESSUNGS - HILFSLINIEN
	GEWÄSSER

### IN AUSSICHT GENOMMENE GRUNDSTÜCKSZUSCHNITTE :

	VORHANDENE GRUNDSTÜCKSZUSCHNITTE
	GEPLANTE " "
	FORTFALLENDE " "

# GEMEINDE BARSBÜTTEL

KREIS STORMARN

## BEBAUUNGSPLAN NR. 12

GENEHMIGUNG  
 GEMÄSS ERLASS  
 IX 16-1314-18.18/73  
 VOM 27. Juli 1965  
 IN KIEL, DEN 27. Juli 1965

Der Minister  
 für Arbeit, Soziales und Vertriebene  
 des Landes Schleswig-Holstein

M.1 : 1000



*[Handwritten signature]*  
*[Handwritten initials]*

ZUSAMMENGESTELLT U. VERGRÖSSERT  
 NACH DEN AMTLICHEN KATASTERUNTER-  
 LAGEN DER FLUR 3.

ENTWORFEN UND VEREINLEBET NACH  
 PAR. 8, 9 DES BUNDESBAUGESETZES  
 VOM 23. JUNI 1960.

HAMBURG, DEN 24. August 1965

*[Handwritten signature]*  
 OWE PEDDERSEN, ARCHITEKT BDA  
 BARSBÜTTEL, HALPSTRASSE 12a  
 PLANVERFASSER

DIE DARSTELLUNG DES ZUSTANDES VOM 17. 1. 1961 SOWIE DIE DER FEST-  
 GUNGEN DER NEUEN STÄDTBAULICHEN PLANUNG WERDEN ALS RICHTIG BESCH-  
 RIGT.

KATASTERAMT BAD OLDESLOE DEN



22. Sep. 1965  
 In Vertretung  
*[Handwritten signature]*  
 Reg.-Vermessungsamtmann  
 OB-REG-VERM-RAT

DIESER PLAN EINSCHLIESSLICH TEXT UND BEGRÜNDUNG IST GEMASS PAR. 10 DES  
 BUNDESBAUGESETZES AM 27. Nov. 1964 VON DER GEMEINDEVERTRETUNG ALS  
 SATZUNG BESCHLOSSEN WORDEN.

GEMEINDE BARSBÜTTEL, DEN 29. Juni 1965



*[Handwritten signature]*  
 BÜRGERMEISTER