









































# ZEICHENERKLÄRUNG.

	VORHANDENE BEBAUUNG		VORHANDENE EIGENTUMSGRENZE
	KRIEBSZERSTÖRTE "		GEPLANTE "
	GEPLANTE "		WEGFALLENDE "
	ABBRUCH		GRENZE DES DURCHFÜHRUNGSGEBIETES
	ÖFFENTLICHE BAUTEN		GRENZE DES UMLEGUNGSGEBIETES ZUSAMMENLEGUNGSGEBIETES
	REINE WOHNUNGSBAUTEN		ENTWÄSSERUNGSLEITUNG
	REINE GESCHÄFTSBAUTEN		WASSERLEITUNG
	GESCHÄFTSBAUTEN MIT WOHNUNG		ELEKTRISCHE LEITUNG
	GEWERBLICHE BAUTEN		GASLEITUNG
	NEBENGEBÄUDE / STALLUNGEN		POSTKABEL
	GARAGEN		ABFLUSSRICHTUNG DES REGENWASSERS
	HAUSDURCHGANG UND ARKADEN		VORHANDENE BÄUME
	FREIFLÄCHEN ZU ÖFFENTL. GEBÄUDEN		PROJEKTIERTE BÄUME
	VORHANDENE ERHOLUNGSFLÄCHEN		ERMITTELTE HÖHENZAHLEN
	GEPLANTE "		HÖHENSCHICHTLINIEN
	VORHANDENE VORGARTENFLÄCHEN		BÖSCHUNG
	GEPLANTE "		PARKPLATZ
	VORHANDENE VERKEHRSFLÄCHEN		EINSTELLPLÄTZE
	GEPLANTE "		GESCHOSSANZAHL DER GEBÄUDE
	EISENBAHN		HAUSNUMMER

DIE HÖHEN BEZIEHEN SICH AUF N. N. ( NORMAL - NULL ) NEUES SYSTEM.

Dieser Durchführungsplan ist in der Gemeindevertreter-Sitzung am 20.10.61 festgestellt. Die öffentliche Bekanntmachung erfolgte am 21.10.61. Die Änderungen gem. Erlaß d. Herrn Minister für Arbeit, Soziales und Vertriebene d. Landes Schleswig-Holstein v. 15.6.6.-IX 34 e - 313/04-15.08- sind vorgenommen. Barsbüttel, den 12.9.62.

*M. Müller*  
Bürgermeister

## GEMEINDE BARSBÜTTEL KREIS STORMARN

### DURCHFÜHRUNGSPLAN NR. 4.

AM KIRCHENWEG.

M. 1:1000.

ZUSAMMENGESTELLT UND VERGRÖSSERT NACH DEN  
UNTERLAGEN DER FLUR 3.

**GENEHMIGT**

GEMÄSS ERLAß

IX 34 e - 313/04 - 15.08

VOM 15.6. 1961

KIEL, DEN 15.6. 1961

Der Minister  
für Arbeit, Soziales und Vertriebene  
des Landes Schleswig-Holstein  
*A. Mark*

DIE DARSTELLUNG DES ZUSTANDES VOM 7. 4. 1960. SOWIE DIE DER  
FESTLEGUNGEN DER NEUEN STÄDTEBAULICHEN PLANUNG WERDEN ALS  
RICHTIG BESCHIEINIGT.

KATASTERAMT BAD OLDESLÖE, DEN

15. Feb. 1961



*Kallert*  
REG. VERM. RAT.

BESCHLOSSEN IN DER ORDENTLICHEN GEMEINDEVERTRETERVERSAMMLUNG  
VOM 24. März 1961

GEMEINDE BARSBÜTTEL, DEN

24. März 1961



*Stiefenhofer*  
BÜRGERMEISTER.

AUFGESTELLT GEMÄSS PAR. 10 DES AUFBAUGESETZES VOM 21. MAI 1949.

*Ove Feddersen*  
OVE FEDDERSEN, ARCHITEKT BDA  
HAMB. WANDSBEK, WANDSBEKER MARKTSTR. 07

PLANVERFASSER. 21.3.61