



















ZEICHENERKLÄRUNG

1.) FESTSETZUNEN GEM. PAR. 9, ABS. 1 DES BUNDESGESETZES










	GRENZE DES RÄUMLICHEN GELTUNGSBEREICHES DES BEBAUUNGSPLANES
	BAULINIE
	BAUGRENZE
	ABGRENZUNG DER BAUGEBIETE UNTERSCHIEDLICHE NUTZUNG
	ÜBERBAUBARE GRUNDSTÜCKSFÄCHE (WOHNGEBÄUDE)
	" " (NEBENGEBÄUDE)
	" " (GEWERBLICHE BAUTEN)
	" " (LÄDEN)
	EINGESCHÖSSIGE GARAGE
	GARAGEN UNTER ERDGLEICHE
	STELLPLÄTZE
	ÖFFENTLICHE PARKFLÄCHEN
	ARKADEN, DURCHGÄNGE, DURCHFARTEN
	FLÄCHE DER BAUGRUNDSTÜCKE FÜR DEN GEMEINDEBEDARF
WR	REINES WOHNGEBIET
WA	ALLGEMEINES WOHNGEBIET
GE	GEWERBEGBIET
GRZ 04	GRUNDFLÄCHENZAHL
GFZ 04	GESCHOSSFLÄCHENZAHL
III	ZAHL DER VOLLGESCHOSSE - HÖCHSTGRENZE -
(III)	" " " - ZWINGEND -
	VORHANDENE VERKEHRSFÄCHEN
	GEPLANTE <i>Straßenverkehrsfläche</i>
	ÖFFENTLICHE GRÜNFLÄCHEN - VORHANDEN
	GRÜNFLÄCHEN - GEPLANT



SPIELPLATZ

2.) NACHRICHTLICHE MITTEILUNGEN UND DARSTELLUNGEN

OHNE RECHTSVERBINDLICHKEIT

	WOHNBAUTEN VORHANDEN
	GEWERBLICHE BAUTEN VORHANDEN
	KÜNFTIG FORTFALLENDE BAUTEN
	MASSLINIEN HÖHENLINIEN
	STRASSENHÖHEN IN METERN ÜBER N.N.
	VORHANDENE GRUNDSTÜCKSGRENZEN
	GEPLANTE " "
	FORTFALLENDE " "
	GEWÄSSER

SATZUNG DER

GEMEINDE BARSBÜTTEL

KREIS STORMARN

G E N E H M I G T

GEMÄSS ERLASS

IV 816-813/66 - 15.08 (5)

AM 17. Mai 1968

KIEL, DEN 17. Mai 1968

BEBAUUNGSPLAN NR. 5

1. ÄNDERUNG



M. 1 : 1000

ZUSAMMENGESTELLT U. VERGRÖSSERT
NACH DEN AMTLICHEN KATASTERUNTER-
LAGEN DER FLUR

ENTWORFEN UND AUFGESTELLT NACH
PAR. 8, 9 DES BUNDESBAUGESETZES
VOM 23. JUNI 1960

HAMBURG, DEN

27.4.1967

Ove Feddersen

PLANVERFASSER

OWE FEDDERSEN, ARCHITECT BDA
BARSBÜTTEL, HAUPTSTRASSE 12a

DER KATASTERMÄSSIGE BESTAND AM ... 4. 10. 1966 ... SOWIE DIE GEOMETRISCHEN
FESTLEGUNGEN DER NEUEN STÄDTEBAULICHEN PLANUNG WERDEN ALS RICHTIG
BESCHEINIGT.



OLDESLOE, DEN

4. Jan. 1968

Tunman

OB. REG. VERM. RAT

DIESER PLAN EINSCHLIESSLICH TEXT UND BEGRÜNDUNG IST GEMÄSS PAR. 10 DES
BUNDESBAUGESETZES AM 22. 12. 1967 VON DER GEMEINDEVERTRETUNG ALS
SATZUNG BESCHLOSSEN WORDEN.

GEMEINDE BARSBÜTTEL, DEN 22. Dezember 1967



[Signature]
1. Stellv. BÜRGERMEISTER