









































ZEICHENERKLÄRUNG.

	VORHANDENE BEBAUUNG		VORHANDENE EIGENTUMSGRENZE
	KRIEGSZERSTÖRTE "		GEPLANTE "
	GEPLANTE "		WEGFALLENDE "
	ABBRUCH		GRENZE DES DURCHFÜHRUNGSGEBIETES
	ÖFFENTLICHE BAUTEN		GRENZE DES UMLEGUNGSGEBIETES ZUSAMMENLEGUNGSGEBIETES
	REINE WOHNUNGSBAUTEN		ENTWÄSSERUNGSLEITUNG
	REINE GESCHÄFTSBAUTEN		WASSERLEITUNG
	GESCHÄFTSBAUTEN MIT WOHNUNG		ELEKTRISCHE LEITUNG
	GEWERBLICHE BAUTEN		GASLEITUNG
	NEBENGEBÄUDE / STALLUNGEN		POSTKABEL
	GARAGEN		ABFLUSSRICHTUNG DES REGENWASSERS
	HAUSDURCHGANG UND ARKADEN		VORHANDENE BÄUME
	FREIFLÄCHEN ZU ÖFFENTL. GEBÄUDEN		PROJEKTIERTE BÄUME
	VORHANDENE ERHOLUNGSFLÄCHEN		ERMITTELTE HÖHENZAHLEN
	GEPLANTE "		HÖHENSCHICHTLINIEN
	VORHANDENE VORGARTENFLÄCHEN		BÖSCHUNG
	GEPLANTE "		PARKPLATZ
	VORHANDENE VERKEHRSFLÄCHEN		EINSTELLPLÄTZE
	GEPLANTE "		GESCHOSSANZAHL DER GEBÄUDE
	EISENBAHN		HAUSNUMMER

DIE HÖHEN BEZIEHEN SICH AUF N. N. (NORMAL - NULL) NEUES SYSTEM.

Dieser Durchführungsplan ist in der Gemeindevertreter-Sitzung am 20.10.61 festgestellt. Die öffentliche Bekanntmachung erfolgte am 21.10.61. Die Änderungen gem. Erlaß d. Herrn Minister für Arbeit, Soziales und Vertriebene d. Landes Schleswig-Holstein v. 15.6.6.-IX 34 e - 315/04-15.08- sind vorgenommen. Barsbüttel, den 12.9.62

[Signature]
Bürgermeister

GEMEINDE BARSBÜTTEL KREIS STORMARN

DURCHFÜHRUNGSPLAN NR. 5.

BEIM ZWEITEN BERGREDDER.

M. 1:1000.

ZUSAMMENGESTELLT UND VERGRÖßERT NACH DEN AMTLICHEN
UNTERLAGEN DER FLUREN 3 UND 4.

GENEHMIGT

GEMÄSS ERLASS
IX 34 e - 313/04 - 15.08
VOM 15.6. 1961
KIEL, DEN 15.6. 1961

Der Minister
für Arbeit, Soziales und Vertriebene
des Landes Schleswig-Holstein
[Signature]

DIE DARSTELLUNG DES ZUSTANDES VOM 28.12.60. SOWIE DIE DER
FESTLEGUNGEN DER NEUEN STÄDTEBAULICHEN PLANUNG WERDEN ALS
RICHTIG BESCHENIGT.

KATASTERAMT BAD OLDESLOE, DEN

13. März 1961



REG. VERM. RAT.

BESCHLOSSEN IN DER ORDENTLICHEN GEMEINDEVERTRETERVERSAMMLUNG
VOM 24. März 1961

GEMEINDE BARSBÜTTEL, DEN

24. März 1961



[Signature]
BÜRGERMEISTER.

AUFGESTELLT GEMÄSS PAR. 10 DES AUFBAUGESETZES VOM 21. MAI 1949.

PLANVERFASSER

[Signature]
21.3.61