

**FLÄCHENNUTZUNGSPLAN
GEMEINDE BARSBÜTTEL
KREIS STORMARN**

1985

5.ÄNDERUNG

25.2.1985

PLANZEICHENERLÄUTERUNG



LANDESGRENZE



GEMEINDEGRENZE



GRENZE DER
ÄNDERUNGSBEREICHE

ART DER BAULICHEN NUTZUNG (§ 5 ABS. 2 NR. 1 BBAUG.)



REINES WOHNGEBIET



ALLGEMEINES WOHNGEBIET



DORFGEBIET



MISCHGEBIET



KERNGEBIET



GEWERBEGEBIET



INDUSTRIEGEBIET



SONDERGEBIET

BAULICHE ANLAGEN UND EINRICHTUNGEN FÜR DEN GEMEINBEDARF (§ 5 ABS. 2 NR. 2 BBAUG.)



FLÄCHEN FÜR DEN GEMEINBEDARF



ÖFFENTLICHE VERWALTUNG



KIRCHE



POST, FERNMELDEEINRICHTUNG



KINDERGARTEN, VORSCHULE



GRUNDSCHULE (PRIMARSTUFE)



ORIENTIERUNGSSTUFE



JUGENDHEIM, JUGENDZENTRUM



HALLENBAD



INFORMATION, BÜCHEREI



MUSEUM, AUSSTELLUNGSRÄUME



ALTENTAGESSTÄTTE, ALTENHEIM



TURN-/SPORTBAUTEN, SCHIESSTAND



REITHALLE



FEUERWEHR



BAUHOFF TECHNISCHE DIENSTE
DER GEMEINDE



GEMEINSCHAFTS- UND SAALBAU

FLÄCHEN FÜR DEN ÜBERÖRTLICHEN VERKEHR U. FÜR DIE ÖRTLICHEN HAUPTVERKEHRSZÜGE (§ 5 ABS. 2 NR. 3)



BUNDESAUTOBAHN



KLASSIFIZIERTE STRASSEN



ERSCHLIESSUNGSSTRASSEN



FUSS-, RAD- U. WANDERWEGE



ÖFFENTLICHE PARKFLÄCHEN

FLÄCHEN FÜR VERSORGENGSANLAGEN (§ 5 ABS. 2 NR. 4, BBAUG.)



FLÄCHEN FÜR VERSORGENGSANLAGEN ODER FÜR DIE BESEITIGUNG VON ABWASSER ODER FESTEN ABFALLSTOFFEN



UMSPANNWERK



UMFORMERSTATION



BRUNNEN M. SCHUTZZONEN



NÜRNBERGER FÜR OBERFLÄCHENWASSER



PUMPWERK



~~REGLERSTATION~~



~~FREILEITUNG MIT SCHUTZSTREIFEN~~



~~FERNWASSERLEITUNG~~



~~HAUPTWASSERLEITUNG~~




~~HAUPTGASLEITUNG~~

GRÜNFLÄCHEN (§ 5 ABS. 2 NR. 5 BBAUG.)



GRÜNFLÄCHEN



LÄRMSCHUTZWALL



SICHT - U. LÄRMSCHUTZ-, VERKEHRSGRÜN, RAUMBILDENDES GROSSGRÜN



WICHTIGE BAUMREIHEN (KNICKS), ∞ BAUMGRUPPEN, ○ EINZELBÄUME



PARKANLAGE



SPIELPLATZ



~~BOLZPLATZ~~



SPORTPLATZ (RASENSPORT)



~~GOLFPLATZ~~



~~MINIGOLF~~



~~FREIBAD, BADESTELLE~~



~~FESTPLATZ~~



~~LIEGEWIESE~~



~~TRIMM - PFAD~~



~~REITPLATZ~~



FRIEDHOF



~~CAMPINGPLATZ~~



~~DAUERKLEINGÄRTEN, ZEITKLEINGÄRTEN~~




~~GRILL - U. PICKNICKPLÄTZE~~


WASSERFLÄCHEN (§ 5 ABS. 2 NR. 7 BBAUG.)



WASSERFLÄCHEN

FLÄCHEN FÜR AUFSCHÜTTUNGEN, ABGRABUNGEN O. FÜR DIE GEWINNUNG VON BODENSCHÄTZEN (§ 5 ABS. 2 NR. 8 B BAUG.)

 ~~FLÄCHEN FÜR AUFSCHÜTTUNGEN~~

 ~~FLÄCHEN FÜR ABGRABUNGEN~~





 ~~REKULTIVIERUNG FÜR JEWEILS IM PLAN FESTGESETZTE NUTZUNG~~

FLÄCHEN FÜR DIE LAND -U. FORSTWIRTSCHAFT (§ 5 ABS. 2 NR. 9 B BAUG.)


 LANDWIRTSCHAFTLICHE FLÄCHEN

 FORSTWIRTSCHAFTLICHE FLÄCHEN

KENNZEICHNUNG UND NACHRICHTLICHE ÜBERNAHMEN

 LANDSCHAFTSSCHUTZ (L)    GRENZE DES ERHOLUNGSSCHUTZ-STREIFENS § 17 a LANDESWASSER-GESETZ


 DENKMAL: (GEFALLENEN-, KULTUR-, BAU-, BODEN) } z.B. B7 EINTRAGUNGSNUMMER

 ~~NATURDENKMAL~~

 UMGRENZUNG DER FLÄCHEN MIT WASSERRECHTLICHEN FESTSETZUNGEN

 WASSERSCHUTZGEBIET

 W QUELLENSCHUTZ / BRUNNENSCHUTZ

 ~~UMGRENZUNG VON BAUFLÄCHEN, BEI DEREN BEBAUUNG BESONDERE BAULICHE VORKEHRUNGEN ERFORDERLICH SIND (GRÜNDUNG)~~

 BUSHALTESTELLE

 BRÜCKENBAUWERKE

 ORTSDURCHFARTSGRENZEN

km 3775
OD

VERFAHREN:

Die Änderung des Flächennutzungsplanes der Gemeinde umfaßt nur die farbigen bzw. mit Kennziffern 1.1 bis 4.4 versehenen Darstellungen dieses Planes.

Entworfen und aufgestellt nach § 5 BBauG vom 18.8.1976 (BGBl. I S. 2256), geändert durch Gesetz vom 6. Juli 1979 (BGBl. I S. 949) auf der Grundlage der Aufstellungsbeschlüsse der Gemeindevertretung vom 29.01.1981 und 25.02.1982

Barsbüttel, d. 28.10.1982



Kirch
Bürgermeister

Die vorgezogene Beteiligung der Bürger nach § 2a Abs. 2 BBauG fand statt am vom 19.03.-02.04.1981 durch Bürgerversammlung bzw. öffentliche Auslegung.


Barsbüttel, d. 28.10.1982



Kirch
Bürgermeister

Der Planentwurf der 5. Änderung mit dem Erläuterungsbericht hat in der Zeit vom 07.12.1981 bis zum 07.01.1982 nach vorheriger Bekanntmachung am 27.11.1981 mit dem Hinweis darauf, daß Bedenken und Anregungen während der Auslegungszeit gem. § 2a Abs. 6 BBauG vorgebracht werden können, jedermanns Einsicht öffentlich ausgelegt.

Barsbüttel, d. 28.10.1982



Kirch
Bürgermeister

Die Änderung des Flächennutzungsplanes mit dem Erläuterungsbericht ist am 26.05.1982 von der Gemeindevertretung beschlossen worden.

Barsbüttel, d. 28.10.1982



Kirch
Bürgermeister

Die Änderung des Flächennutzungsplanes wurde mit Erlaß der Plangenehmigungsbehörde vom 30.02.1983 Az.: IV 810c - 542.111-62.9- genehmigt.

Barsbüttel, d. 08.04.1983



Kirch
Bürgermeister

Die Bekanntmachung der Genehmigung erfolgte gem. § 6 Abs. 6 BBauG am 07.04.1983, die Rechtskraft trat somit ein mit Datum vom 08.04.1983. Die Planunterlagen liegen von diesem Zeitpunkt an öffentlich aus.

Barsbüttel, d. 08.04.1983



Kirch
Bürgermeister

Entwurf und Bearbeitung der Änderung des Flächennutzungsplanes:

Hamburg, den 26.5.1982

PPL - Planungsgruppe Prof. Laage
Jungfrauenthal 18
2000 Hamburg 13

Im Auftrage

Kirch
Planverfasser