

**FLÄCHENNUTZUNGSPLAN
GEMEINDE BARSBÜTTEL
KREIS STORMARN
1985**

6.ÄNDERUNG *TEILWEISE* **GENEHMIGT** ~~26.4.1984~~
GEMXSS ERLASS 20.9.1984

PLANZEICHENERLÄUTERUNG



LANDESGRENZE



GEMEINDEGRENZE



GRENZE DER
ÄNDERUNGSBEREICHE

ART DER BAULICHEN NUTZUNG (§ 5 ABS. 2 NR. 1 BBAUG.)

UND MASE

93

GESAMTSFLÄCHENZAHL

Kreis Stormarn



REINES WOHNGEBIET



ALLGEMEINES WOHNGEBIET



DORFGEBIET



MISCHGEBIET



KERNGEBIET



GEWERBEGEBIET



INDUSTRIEGEBIET



SONDERGEBIET

BAULICHE ANLAGEN UND EINRICHTUNGEN FÜR DEN GEMEINBEDARF (§ 5 ABS. 2 NR. 2 BBAUG.)



FLÄCHEN FÜR DEN GEMEINBEDARF



ÖFFENTLICHE VERWALTUNG



KIRCHE



POST, FERNMELEINRICHTUNG



KINDERGARTEN, VORSCHULE



GRUNDSCHULE (PRIMARSTUFE)




ORIENTIERUNGSSTUFE




JUGENDHEIM, JUGENDZENTRUM




HALLENBAD



INFORMATION, BÜCHEREI



MUSEUM, AUSSTELLUNGRÄUME



ALTENTAGESSTÄTTE, ALTENHEIM



TURN-/SPORTBAUTEN, SCHIESSSTAND




REITHALLE



FEUERWEHR



BAUHOFF TECHNISCHE DIENSTE
DER GEMEINDE



GEMEINSCHAFTS- UND SAALBAU

FLÄCHEN FÜR DEN ÜBERÖRTLICHEN VERKEHR U. FÜR DIE ÖRTLICHEN HAUPTVERKEHRSZÜGE (§ 5 ABS. 2 NR. 3)



BUNDESAUTOBAHN



KLASSIFIZIERTE STRASSEN



ERSCHLIESSUNGSSTRASSEN



FUSS-, RAD- U. WANDERWEGE



ÖFFENTLICHE PARKFLÄCHEN

FLÄCHEN FÜR VERSORGENGSANLAGEN (§5 ABS.2 NR.4, BBAUG.)



~~FLÄCHEN FÜR VERSORGENGSANLAGEN ODER FÜR DIE BESEITIGUNG
VON ABWASSER ODER FESTEN ABFALLSTOFFEN~~



~~UMSPANNWERK~~



~~REGLERSTATION~~



~~UMFORMERSTATION~~



~~FREILEITUNG MIT SCHUTZSTREIFEN~~



~~BRUNNEN M. SCHUTZZONEN~~



~~FERNWASSERLEITUNG~~



~~RÜCKHALTEBECKEN FÜR
OBERFLÄCHENWASSER~~



~~HAUPTABWASSERLEITUNGEN~~



~~PUMPWERK~~




~~HAUPTGASLEITUNG~~

GRÜNFLÄCHEN (§5 ABS.2 NR.5 B BAUG.)



~~GRÜNFLÄCHEN~~



~~LÄRMSCHUTZWALL~~



~~SICHT- U. LÄRMSCHUTZ-, VERKEHRSGRÜN, RAUMBILDENDES GROSSGRÜN~~



~~WICHTIGE BAUMREIHEN (KNICKS),~~



~~BAUMGRUPPEN,~~



~~EINZELBÄUME~~



~~PARKANLAGE~~



~~LIEGEWIESE~~



~~SPIELPLATZ~~



~~TRIMM-PFAD~~



~~BOLZPLATZ~~



~~REITPLATZ~~



~~SPORTPLATZ (RASENSPORT)~~



~~FRIEDHOF~~



~~GOLFPLATZ~~



~~CAMPINGPLATZ~~



~~MINIGOLF~~



~~DAUERKLEINGÄRTEN, ZEITKLEINGÄRTEN~~



~~FREIBAD, BADESTELLE~~



~~GRILL- U. PICKNICKPLÄTZE~~



~~FESTPLATZ~~

WASSERFLÄCHEN (§5 ABS.2 NR.7 BBAUG.)




~~WASSERFLÄCHEN~~




~~FLÄCHEN FÜR DIE WASSERWIRTSCHAFT~~

FLÄCHEN FÜR AUFSCHÜTTUNGEN, ABGRABUNGEN O. FÜR DIE GEWINNUNG VON BODENSCHÄTZEN (§ 5 ABS. 2 NR. 8 B BAUG.)


 FLÄCHEN FÜR AUFSCHÜTTUNGEN

 FLÄCHEN FÜR ABGRABUNGEN



 REKULTIVIERUNG FÜR JEWEILS IM PLAN FESTGESETZTE NUTZUNG

FLÄCHEN FÜR DIE LAND - U. FORSTWIRTSCHAFT (§ 5 ABS. 2 NR. 9 B BAUG.)

 LANDWIRTSCHAFTLICHE FLÄCHEN


 FORSTWIRTSCHAFTLICHE FLÄCHEN

KENNZEICHNUNG UND NACHRICHTLICHE ÜBERNAHMEN

 LANDSCHAFTSSCHUTZ (L)  GRENZE DES ERHOLUNGSSCHUTZ-STREIFENS § 17 a LANDESWASSERGESETZ


 DENKMAL: (GEFALLENEN-, KULTUR-, BAU-, BODEN) } Z.B. 77 EINTRAGUNGSNUMMER

 NATURDENKMAL


 UMGRENZUNG DER FLÄCHEN MIT WASSERRECHTLICHEN FESTSETZUNGEN


 WASSERSCHUTZGEBIET

 QUELLENSCHUTZ / BRUNNENSCHUTZ

 UMGRENZUNG VON BAUFLÄCHEN, BEI DEREN BEDAUUNG BESONDERE BAULICHE VORKEHRUNGEN ERFORDERLICH SIND (GRÜNDUNG)

 BUSHALTESTELLE

 BRÜCKENBAUWERKE

 ORTDURCHFARTSGRENZEN

Bestfalls
G E N E H M I G T
GEMÄSS ERLAUSS

IV 800-512 m-629-
VOM 16. 9. 1985
KIEL DEN 24. 9. 1985


Der Innenminister
des Schleswig-Holstein
Staatsrat
C. J. J. J. J.
(C. J. J. J.)



Die Änderung des Flächennutzungsplanes der Gemeinde umfaßt nur die farbigen bzw. mit Kennziffern 1.1 bis 4.1 versehenen Darstellungen dieses Planes.

Entworfen und aufgestellt nach § 5 BBauG vom 18.8.1976 (BGBl. I S. 2256), geändert durch Gesetz vom 6. Juli 1979 (BGBl. I S. 949) auf der Grundlage der Aufstellungsbeschlüsse der Gemeindevertretung vom 11.04.1984


Barsbüttel, den 18. Febr. 1985



Bürgermeister



Die vorgezogene Beteiligung der Bürger nach § 2a Abs. 2 BBauG fand statt vom 15.05.-15.06.84 durch ~~Bürgerversammlung~~ bzw. öffentliche Auslegung.


Barsbüttel, den 18. Febr. 1985


Bürgermeister



Der Planentwurf der 6. Änderung mit dem Erläuterungsbericht hat in der Zeit vom 17.09.1984 bis zum 17.10.1984 nach vorheriger Bekanntmachung am 07.09.1984 mit dem Hinweis darauf, daß Bedenken und Anregungen während der Auslegungszeit gem. § 2a Abs. 6 BBauG vorgebracht werden können, zu jedermanns Einsicht öffentlich ausgelegt.


Barsbüttel, den 18. Febr. 1985


Bürgermeister



Die Änderung des Flächennutzungsplanes mit dem Erläuterungsbericht ist am 13.12.1984 von der Gemeindevertretung beschlossen worden.

Barsbüttel, den 18. Febr. 1985



[Signature]
Bürgermeister

Die Änderung des Flächennutzungsplanes wurde mit Erlaß der Plangenehmigungsbehörde vom 04.04.1985 Az.: IV 840C-512 111-62-9 genehmigt. + vom 16.09.1985 Az.: IV 840C-512 111-62-9

Barsbüttel, den 16.01.86

[Signature]
Bürgermeister

Die Bekanntmachung der Genehmigung erfolgte gem. § 6 Abs. 6 BBauG am 04.03.86, die Rechtskraft trat somit ein mit Datum vom 05.03.86. Die Planunterlagen liegen von diesem Zeitpunkt an öffentlich aus.

Barsbüttel, den 05.03.86




[Signature]
Bürgermeister

Entwurf und Bearbeitung der . Änderung des Flächennutzungsplanes.

Hamburg, den 26.4.1984

PPL - Planungsgruppe Prof. Laage
Jungfrauenthal 18
2000 Hamburg 13

Im Auftrage



Planverfasser

TEILWEISE
G E N E H M I G T

GEMASS ERLASS

IV P 10c. 572 111- 62.9-

VOM 44. 1985

KIEL DEN 16. 4. 1985

Der Innenminister
des Landes Schleswig-Holstein

zu Befrag

Steno Ai

(Ciszewski)

~~26.4.1984~~
~~30.8.1984~~
15.12.1984

