

Auftraggeber:

**Gemeinde Barsbüttel**

- Der Bürgermeister -

Stiefenhoferplatz 1, 22885 Barsbüttel

Telefon: 040 / 67072-0, Telefax: 040 / 67072-101

Barsbüttel, den **16. MAI 2017**

**Bürgermeister**..... *SM*.....

Projekt:

**Landschaftsplan  
der Gemeinde Barsbüttel  
1. Fortschreibung**

Blatt Nr.:

**9**

Planinhalt:

**Entwicklung**

# Flächennutzung + Landschaftselemente

## Bestand







-  Wohnbaufläche
-  Gewerbe und Sonderbaufläche
-  Sondergebiet
-  Verkehrsfläche
-  Grünfläche
-  Wald
-  Abbaufläche
-  Landwirtschaft
-  Siedlungsfläche im Außenbereich
-  Siedlungsfläche im Grüngürtel
-  Kleingehölz <sup>1)</sup>
-  Gewässer <sup>1)</sup>
-  Feuchtbiotop <sup>1)</sup>
-  Trockenbiotop <sup>1)</sup>
-  Ruderalfläche <sup>1)</sup>
-  Fließgewässer <sup>1)</sup>
-  Knick, Feldhecke <sup>1)</sup>
-  Baumreihe <sup>1)</sup>

## Planung

-  Entwicklung Wohnen + Gemeinbedarf  
(Nummer: siehe Erläuterungsbericht)
-  Entwicklung Gewerbe
-  Entwicklung Grünflächen
-  Entwicklung von Wald
-  Flächen für Abgrabungen oder für die Gewinnung von Bodenschätzen

1) Die Planungsdarstellung für diese Biotoptypen erfolgt nur über die Maßnahmenziele (s.u.)

## Zweckbestimmung

-  Park
-  Friedhof
-  Sportplatz
-  Regenwasserrückhaltung
-  Spielplatz
-  Gewinnung von Bodenschätzen
-  Kleingarten

## Maßnahmen für die Erholung

-  Wanderweg / Radweg zur Verbindung der Ortsteile
-  Sonstiger Wanderweg / Radweg
-  Ruhiges Gebiet gemäß Lärmaktionsplan
-  Wanderweg / Radweg zur Verbindung der Ortsteile, geplant

## Umgrenzung von Flächen für Maßnahmen zum Schutz, zur Pflege und zur Entwicklung von Boden, Natur und Landschaft

-  Vorhandene Maßnahmenfläche (nachrichtliche Übernahme)
-  Geplante Maßnahmenfläche

## Maßnahmenziele



-  Maßnahmenziel einer vorhandenen Maßnahmenfläche + Nr.
-  Maßnahmenziel einer geplanten Maßnahmenfläche mit Umsetzungsbedarf 1. Priorität + Nr.
-  Maßnahmenziel einer geplanten Maßnahmenfläche mit Umsetzungsbedarf 2. Priorität + Nr.

- |                                     |                                     |
|-------------------------------------|-------------------------------------|
| W naturnaher Wald                   | He Teichwirtschaft extensiviert     |
| Wf naturnaher Wald, feucht          | S Sukzession                        |
| F Feldgehölz                        | Sp Sukzession mit extensiver Pflege |
| R Redder                            | Gn Nasswiese                        |
| M Moor                              | Ge Extensivgrünland                 |
| T Trockenbiotop                     | Gf Feuchtgrünland                   |
| H naturnaher Weiher                 | Le extensive Landwirtschaft         |
| Hb Entrohrung eines Bachabschnittes | O Obstbaumwiese                     |
| Hu Umgehungsgerinne                 | B Biotopkomplex                     |
| Hr Gewässerrandstreifen             |                                     |

## Nachrichtliche Übernahme von Schutzgebieten und -objekten

-  Landschaftsschutzgebiet
-  Geschützter Landschaftsbestandteil
-  Gesetzlich geschütztes Biotop
-  Gesetzlich geschütztes Biotop hier: Arten- und struktureiches Dauergrünland, Daten des LLUR 2016
-  Gewässerschutzstreifen
-  Trinkwasserbrunnen
-  Einfaches Kulturdenkmal
-  Geschützte historische Garten- oder Parkanlage

## Nachrichtliche Übernahme von planerischen Vorgaben

-  Eignungsfläche für den Biotopverbund (Landschaftsrahmenplan 2000)
-  Nachnutzung Kiesabbau (Flächenkataster Kiesabbau des Kreises Stormarn 2009)

-  Wald
-  Biotop
-  Erholung

# Bestand / Biotop- und Nutzungstypen

## Wald

WL	Laubwald
WFI	Laubwald, standortfremd
WFm	Laub- Nadelholzmischbestände
WFn	Nadelforst
WBe	Erlenbruchwald
WEt	Erlenwald entwässerter Standorte
WP	Pionierwald
WPs	Pionierwald nasser Standorte
WFx	Laubwaldaufforstung
WO	Waldlichtungsflur

## Kleingehölze

HGy	Naturnahes Feldgehölz
HGg	Gebüsch
HGz	Gehölzanpflanzung
RHm-HGz	Gehölzanpflanzung mit Staudenfluren
HGo	Streuobstwiese

## Gewässer

FW	Weiher
FK	Kleingewässer
FXI	Feuerlöschteich
FXf	Fischteich
FXr	Regenwasserrückhaltebecken

## Feuchtflächen

NR	Röhricht
NSs	Seggenried
NSb	Binsen- und Sinnsenried
GN	Binsen- und seggenreiche Nasswiese

## Trockenbiotope

THt	Heide
TRa	Sand-Magerrasen
TRs	Sukzessionsstadium ehemaliger Trockenrasen

## Ruderalflächen

RHm	Ruderalflächen mittlerer Standorte
RHt	Ruderalflächen trockener Standorte
RHf	Ruderalflächen feuchter Standorte

## Landwirtschaftliche Nutzflächen

GI	Intensivgrünland
Gex	Extensivgrünland
GF	Feuchtgrünland
Glb	Grünlandbrache
AA	Acker
AO	Obstplantage
Aw	Wildacker
ABw	Weihnachtsbaumplantage
AAb	Ackerbrache

## Siedlungsbereich

SB	Gemischte Bauflächen
SD	Dorfgebiete
Slg	Gewerbegebiet
SO	Sondergebiet
SPp	Park
SGf	Friedhof
SE	Sport- und Erholungsanlagen
SP	Grünanlage
SPex	extensiv gepflegte Grünanlage
SGk	Kleingartenanlage
SGr	Grünflächen Regenrückhaltebecken
SV	Verkehrsfläche (unversiegelt)
SVs	Verkehrsfläche (versiegelt)
SVo	Straßenbegleitgrün
SVg	Straßenbegleitgrün mit Gehölzen
SA	Abbaufläche