

# GEMEINDE BRUNSBEK

KREIS STORMARN

1. ÄNDERUNG DES FLÄCHENNUTZUNGSPLANES

MASSTAB DES PLANES 1 : 5 000

DIE 1. ÄNDERUNG DES FLÄCHENNUTZUNGSPLANES DER GEMEINDE  
BRUNSBEK UMFASST NUR DIE FARBIGEN UND MIT KENNZIFFERN  
① BIS ③ VERSEHENEN DARSTELLUNGEN DIESES PLANES.

## ZEICHENERKLÄRUNG

## RECHTSGUNDLAGE



FLÄCHEN FÜR ABGRABUNGEN

§ 5 (2) 8 BBauG



WASSERFLÄCHEN

§ 5 (2) 7 BBauG

## KENNZEICHNUNGEN

③

KENNZIFFERN FÜR DEN ERLÄUTERUNGSBERICHT

P

STELLPLÄTZE FÜR DEN ANLIEGERBEDARF



PRIVATWEG AN DEN WASSERFLÄCHEN

NACHRICHTLICHE ÜBERNAHMEN

L

DEM LANDSCHAFTSSCHUTZ UNTERLIEGENDE FLÄCHEN § 5(6) BBauG


ENTWORFEN UND AUFGESTELLT NACH § 5 BBauG VOM 18.8.1976 AUF  
DER GRUNDLAGE DES AUFSTELLUNGSBESCHLUSSES DER GEMEINDEVERTRE-  
TUNG VOM 8. Nov. 1977 GEMEINDE  
BRUNSBEK, DEN 15. Nov. 1978 BRUNSBEK  
KREIS STORMARN



[Signature]  
BÜRGERMEISTER


DER PLANENTWURF DER 1. ÄNDERUNG MIT DEM ERLÄUTERUNGSBERICHT  
HAT IN DER ZEIT VOM 19. Juni 1978  
BIS ZUM 19. Juni 1978

NACH VORHERIGER BEKANNTMACHUNG AM 22. Mai 1978  
MIT DEM HINWEIS DARAUFG, DASS BEDENKEN UND ANREGUNGEN WÄHREND  
DER AUSLEGUNGSZEIT GEM. § 2a Abs. 6 BBauG VORGEBRACHT WERDEN KÖNNEN,  
ZU JEDERMANN'S EINSICHT ÖFFENTLICH AUSGELEGEN  
BRUNSBEK, DEN 15. Nov. 1978



[Signature]  
BÜRGERMEISTER

DIE 1. ÄNDERUNG DES FLÄCHENNUTZUNGSPLANES MIT DEM ERLÄUTERUNGS-  
BERICHT IST AM 9. Okt. 1978  
VON DER GEMEINDEVERTRETUNG BESCHLOSSEN WORDEN.  
BRUNSBEK, DEN 15. Nov. 1978




[Signature]  
BÜRGERMEISTER

DIE 1. ÄNDERUNG DES FLÄCHENNUTZUNGSPLANES WURDE MIT ERLASS  
DER PLANGENEHMIGUNGSBEHÖRDE VOM 30. 1. 1979  
AZ: IV 810 a-512-11.028 GENEHMIGT.  
BRUNSBEK, DEN 22. 1. 1979



[Signature]  
BÜRGERMEISTER

~~DIE BEKANNTMACHUNG DER GENEHMIGUNG ERFOLGTE GEMÄSS § 6 Abs. 5  
BBauG AM 27. 3. 1979  
BRUNSBEK, DEN 15. 11. 1978~~



~~[Signature]  
BÜRGERMEISTER~~

ENTWURF + BEARBEITUNG DER 1. ÄNDERUNG DES FLÄCHENNUTZUNGS-  
PLANES  
BAD OLDESLOE/ DEN 1. 12. 1977

IM AUFTRAGE Heinz W. Behrens

KREIS STORMARN  
DER KREISAUSSCHUSS  
PLANUNGSAMT  
- BAULEITPLANUNG  
[Signature]

**GENEHMIGT**

GEMÄSS ERLASS

IV 810c- 512.111- 62.88 -

VOM 30. Jan. 1979

KIEL, DEN 30. Jan. 1979

Der Innenminister  
des Landes Schleswig-Holstein



*3m. Anfrage*

*H. Hinke*  
(Dr. Schliske)

Die Bekanntmachung der Genehmigung erfolgte  
gemäß § 6 Abs. 6 BBauG am 12. Juli 1979

Brunsbek, den 13. Aug. 1979

Die Änderung des Flächen-  
nutzungsplanes trat am 2. Juli 1979  
in Kraft.

Brunsbek, den 13. Aug. 1979



*[Signature]*  
Bürgermeister

Bürgermeister